

ОПИСАНИЕ МЕСТОПОЛОЖЕНИЯ ГРАНИЦ

Зона сельскохозяйственного назначения, предназначенная для ведения садоводства, личного подсобного хозяйства за границами населенных пунктов

(наименование объекта, местоположение границ которого описано (далее - объект))

Раздел 1

Сведения об объекте

№ п/п	Характеристики объекта	Описание характеристик
1	2	3
1.	Местоположение объекта	Ярославская область, район Ярославский, сельское поселение Заволжское
2.	Площадь объекта +/- величина погрешности определения площади (P +/- Дельта P)	16446584 +/- 1419 м ²
3.	Иные характеристики объекта	-

Раздел 2

Сведения о местоположении границ объекта

1. Система координат МСК-76

2. Сведения о характерных точках границ объекта

Обозначение характерных точек границ	Координаты, м		Метод определения координат характерной точки	Средняя квадратическая погрешность положения характерной точки (Mt), м	Описание обозначения точки на местности (при наличии)
	X	Y			
1	2	3	4	5	6
-	-	-	-	-	

3. Сведения о характерных точках части (частей) границы объекта

Обозначение характерных точек части границы	Координаты, м		Метод определения координат характерной точки	Средняя квадратическая погрешность положения характерной точки (Mt), м	Описание обозначения точки на местности (при наличии)
	X	Y			
1	2	3	4	5	6
Часть 1					
1	368978.52	1340755.03	Аналитический метод	0.10	-
2	368939.18	1340813.52	Аналитический метод	0.10	-
3	368812.64	1340987.87	Аналитический метод	0.10	-
4	368750.12	1341031.19	Аналитический метод	0.10	-
5	368730.67	1341045.43	Аналитический метод	0.10	-
6	368692.73	1340757.99	Аналитический метод	0.10	-
7	368802.84	1340738.43	Аналитический метод	0.10	-
8	368815.00	1340739.00	Аналитический метод	0.10	-
9	368831.99	1340738.42	Аналитический метод	0.10	-
10	368933.00	1340735.00	Аналитический метод	0.10	-
11	368980.00	1340724.00	Аналитический метод	0.10	-
1	368978.52	1340755.03	Аналитический метод	0.10	-
Часть 2					
12	371381.48	1339396.97	Аналитический метод	0.10	-
13	371314.31	1339454.31	Аналитический метод	0.10	-
14	371035.90	1339688.01	Аналитический метод	0.10	-
15	370943.54	1339760.63	Аналитический метод	0.10	-

3. Сведения о характерных точках части (частей) границы объекта					
Обозначение характерных точек части границы	Координаты, м		Метод определения координат характерной точки	Средняя квадратическая погрешность положения характерной точки (Mt), м	Описание обозначения точки на местности (при наличии)
	X	Y			
1	2	3	4	5	6
16	370939.58	1339835.89	Аналитический метод	0.10	-
17	370947.01	1339903.13	Аналитический метод	0.10	-
18	370936.70	1339880.87	Аналитический метод	0.10	-
19	370883.55	1339844.05	Аналитический метод	0.10	-
20	370825.84	1339813.47	Аналитический метод	0.10	-
21	370799.13	1339818.90	Аналитический метод	0.10	-
22	370754.16	1339808.96	Аналитический метод	0.10	-
23	370731.38	1339808.96	Аналитический метод	0.10	-
24	370675.31	1339831.76	Аналитический метод	0.10	-
25	370644.36	1339839.94	Аналитический метод	0.10	-
26	370596.38	1339834.17	Аналитический метод	0.10	-
27	370661.83	1339452.61	Аналитический метод	0.10	-
28	370749.32	1339292.02	Аналитический метод	0.10	-
29	370763.68	1339285.05	Аналитический метод	0.10	-
30	370798.49	1339285.05	Аналитический метод	0.10	-
31	370856.54	1339268.93	Аналитический метод	0.10	-
32	370899.19	1339268.93	Аналитический метод	0.10	-
33	370925.75	1339260.65	Аналитический метод	0.10	-
34	370937.00	1339295.14	Аналитический метод	0.10	-
35	370960.93	1339315.50	Аналитический метод	0.10	-
36	370975.07	1339362.28	Аналитический метод	0.10	-
37	370949.55	1339365.63	Аналитический метод	0.10	-
38	370932.55	1339377.48	Аналитический метод	0.10	-
39	370934.10	1339415.63	Аналитический метод	0.10	-
40	370911.32	1339442.82	Аналитический метод	0.10	-
41	370908.12	1339474.65	Аналитический метод	0.10	-

3. Сведения о характерных точках части (частей) границы объекта					
Обозначение характерных точек части границы	Координаты, м		Метод определения координат характерной точки	Средняя квадратическая погрешность положения характерной точки (Mt), м	Описание обозначения точки на местности (при наличии)
	X	Y			
1	2	3	4	5	6
42	370878.41	1339493.04	Аналитический метод	0.10	-
43	370873.46	1339511.00	Аналитический метод	0.10	-
44	370892.83	1339544.60	Аналитический метод	0.10	-
45	370893.16	1339562.87	Аналитический метод	0.10	-
46	370879.44	1339582.75	Аналитический метод	0.10	-
47	370882.67	1339605.34	Аналитический метод	0.10	-
48	370911.89	1339631.21	Аналитический метод	0.10	-
49	370906.74	1339647.70	Аналитический метод	0.10	-
50	370939.71	1339681.73	Аналитический метод	0.10	-
51	370951.05	1339676.06	Аналитический метод	0.10	-
52	370963.11	1339670.80	Аналитический метод	0.10	-
53	370991.75	1339695.13	Аналитический метод	0.10	-
54	371006.64	1339686.57	Аналитический метод	0.10	-
55	371017.91	1339631.25	Аналитический метод	0.10	-
56	371016.75	1339588.62	Аналитический метод	0.10	-
57	371022.52	1339572.63	Аналитический метод	0.10	-
58	371019.25	1339533.97	Аналитический метод	0.10	-
59	371014.51	1339507.72	Аналитический метод	0.10	-
60	371001.03	1339493.12	Аналитический метод	0.10	-
61	370996.58	1339475.10	Аналитический метод	0.10	-
62	371022.75	1339439.36	Аналитический метод	0.10	-
63	371023.95	1339424.44	Аналитический метод	0.10	-
64	371015.13	1339413.10	Аналитический метод	0.10	-
65	371027.25	1339364.17	Аналитический метод	0.10	-
66	371021.04	1339353.33	Аналитический метод	0.10	-
67	370978.71	1339360.61	Аналитический метод	0.10	-

3. Сведения о характерных точках части (частей) границы объекта					
Обозначение характерных точек части границы	Координаты, м		Метод определения координат характерной точки	Средняя квадратическая погрешность положения характерной точки (Mt), м	Описание обозначения точки на местности (при наличии)
	X	Y			
1	2	3	4	5	6
68	370964.42	1339313.21	Аналитический метод	0.10	-
69	370940.46	1339292.82	Аналитический метод	0.10	-
70	370929.49	1339259.22	Аналитический метод	0.10	-
71	370949.96	1339239.67	Аналитический метод	0.10	-
72	370977.48	1339215.85	Аналитический метод	0.10	-
73	371118.38	1339093.63	Аналитический метод	0.10	-
74	371151.64	1339136.92	Аналитический метод	0.10	-
75	371209.56	1339202.78	Аналитический метод	0.10	-
76	371254.06	1339260.88	Аналитический метод	0.10	-
12	371381.48	1339396.97	Аналитический метод	0.10	-
Часть 3					
77	382891.04	1341135.39	Аналитический метод	0.10	-
78	382895.31	1341140.13	Аналитический метод	0.10	-
79	382897.09	1341141.28	Аналитический метод	0.10	-
80	382797.75	1341276.04	Аналитический метод	0.10	-
81	382681.07	1341445.80	Аналитический метод	0.10	-
82	382511.04	1341327.36	Аналитический метод	0.10	-
83	382506.73	1341150.81	Аналитический метод	0.10	-
84	382853.64	1341136.80	Аналитический метод	0.10	-
85	382853.64	1341140.28	Аналитический метод	0.10	-
86	382861.88	1341140.14	Аналитический метод	0.10	-
87	382861.80	1341136.52	Аналитический метод	0.10	-
77	382891.04	1341135.39	Аналитический метод	0.10	-
Часть 4					
88	380180.98	1342954.41	Аналитический метод	0.10	-
89	380160.94	1342984.63	Аналитический метод	0.10	-

3. Сведения о характерных точках части (частей) границы объекта					
Обозначение характерных точек части границы	Координаты, м		Метод определения координат характерной точки	Средняя квадратическая погрешность положения характерной точки (Mt), м	Описание обозначения точки на местности (при наличии)
	X	Y			
1	2	3	4	5	6
90	380154.40	1342990.13	Аналитический метод	0.10	-
91	380086.37	1343035.12	Аналитический метод	0.10	-
92	380020.99	1343091.45	Аналитический метод	0.10	-
93	379996.85	1343184.69	Аналитический метод	0.10	-
94	379985.11	1343207.75	Аналитический метод	0.10	-
95	379944.94	1343249.23	Аналитический метод	0.10	-
96	379907.99	1343311.02	Аналитический метод	0.10	-
97	379896.26	1343344.22	Аналитический метод	0.10	-
98	379893.67	1343384.22	Аналитический метод	0.10	-
99	379908.44	1343416.62	Аналитический метод	0.10	-
100	379949.25	1343448.86	Аналитический метод	0.10	-
101	379991.03	1343467.32	Аналитический метод	0.10	-
102	379996.23	1343474.75	Аналитический метод	0.10	-
103	379999.30	1343487.71	Аналитический метод	0.10	-
104	379998.47	1343517.44	Аналитический метод	0.10	-
105	379991.21	1343537.75	Аналитический метод	0.10	-
106	379960.56	1343623.51	Аналитический метод	0.10	-
107	379952.76	1343661.61	Аналитический метод	0.10	-
108	379962.40	1343677.74	Аналитический метод	0.10	-
109	379970.95	1343692.79	Аналитический метод	0.10	-
110	379970.77	1343723.96	Аналитический метод	0.10	-
111	379968.46	1343729.94	Аналитический метод	0.10	-
112	379174.96	1343525.46	Аналитический метод	0.10	-
113	379172.48	1343505.67	Аналитический метод	0.10	-
114	379154.40	1343400.02	Аналитический метод	0.10	-
115	379142.23	1343332.26	Аналитический метод	0.10	-

3. Сведения о характерных точках части (частей) границы объекта					
Обозначение характерных точек части границы	Координаты, м		Метод определения координат характерной точки	Средняя квадратическая погрешность положения характерной точки (Mt), м	Описание обозначения точки на местности (при наличии)
	X	Y			
1	2	3	4	5	6
116	379134.85	1343292.10	Аналитический метод	0.10	-
117	379128.63	1343256.41	Аналитический метод	0.10	-
118	379122.86	1343216.53	Аналитический метод	0.10	-
119	379119.72	1343187.65	Аналитический метод	0.10	-
120	379117.73	1343142.21	Аналитический метод	0.10	-
121	379118.63	1343135.94	Аналитический метод	0.10	-
122	379120.86	1343134.78	Аналитический метод	0.10	-
123	379129.09	1343132.12	Аналитический метод	0.10	-
124	379147.70	1343141.49	Аналитический метод	0.10	-
125	379185.82	1343157.01	Аналитический метод	0.10	-
126	379212.00	1343169.64	Аналитический метод	0.10	-
127	379232.09	1343176.85	Аналитический метод	0.10	-
128	379243.27	1343181.61	Аналитический метод	0.10	-
129	379257.63	1343178.22	Аналитический метод	0.10	-
130	379267.35	1343173.31	Аналитический метод	0.10	-
131	379275.47	1343166.93	Аналитический метод	0.10	-
132	379281.40	1343153.61	Аналитический метод	0.10	-
133	379289.06	1343127.17	Аналитический метод	0.10	-
134	379293.52	1343108.69	Аналитический метод	0.10	-
135	379294.83	1343091.52	Аналитический метод	0.10	-
136	379295.04	1343085.31	Аналитический метод	0.10	-
137	379350.48	1343103.85	Аналитический метод	0.10	-
138	379365.71	1343063.91	Аналитический метод	0.10	-
139	379375.13	1343039.19	Аналитический метод	0.10	-
140	379383.49	1343007.99	Аналитический метод	0.10	-
141	379395.69	1342972.00	Аналитический метод	0.10	-

3. Сведения о характерных точках части (частей) границы объекта					
Обозначение характерных точек части границы	Координаты, м		Метод определения координат характерной точки	Средняя квадратическая погрешность положения характерной точки (Mt), м	Описание обозначения точки на местности (при наличии)
	X	Y			
1	2	3	4	5	6
142	379368.49	1342959.96	Аналитический метод	0.10	-
143	379388.46	1342864.58	Аналитический метод	0.10	-
144	379388.04	1342860.28	Аналитический метод	0.10	-
145	379379.86	1342857.40	Аналитический метод	0.10	-
146	379380.27	1342840.15	Аналитический метод	0.10	-
147	379303.65	1342821.04	Аналитический метод	0.10	-
148	379201.79	1342766.28	Аналитический метод	0.10	-
149	379224.03	1342660.15	Аналитический метод	0.10	-
150	379817.45	1342796.44	Аналитический метод	0.10	-
151	379821.74	1342781.32	Аналитический метод	0.10	-
152	379839.37	1342787.37	Аналитический метод	0.10	-
153	379899.02	1342820.34	Аналитический метод	0.10	-
154	379924.98	1342827.37	Аналитический метод	0.10	-
155	379970.38	1342838.45	Аналитический метод	0.10	-
156	380000.38	1342852.61	Аналитический метод	0.10	-
157	380082.31	1342912.18	Аналитический метод	0.10	-
158	380113.55	1342928.50	Аналитический метод	0.10	-
88	380180.98	1342954.41	Аналитический метод	0.10	-
Часть 5					
159	373104.56	1343395.19	Аналитический метод	0.10	-
160	373110.81	1343403.30	Аналитический метод	0.10	-
161	373163.53	1343470.93	Аналитический метод	0.10	-
162	373124.31	1343511.44	Аналитический метод	0.10	-
163	373343.51	1343733.77	Аналитический метод	0.10	-
164	373336.08	1343741.90	Аналитический метод	0.10	-
165	373161.72	1343932.62	Аналитический метод	0.10	-

3. Сведения о характерных точках части (частей) границы объекта					
Обозначение характерных точек части границы	Координаты, м		Метод определения координат характерной точки	Средняя квадратическая погрешность положения характерной точки (Mt), м	Описание обозначения точки на местности (при наличии)
	X	Y			
1	2	3	4	5	6
166	373147.68	1343946.70	Аналитический метод	0.10	-
167	373124.73	1343964.55	Аналитический метод	0.10	-
168	373114.08	1343973.36	Аналитический метод	0.10	-
169	373098.86	1343986.33	Аналитический метод	0.10	-
170	373094.78	1343988.51	Аналитический метод	0.10	-
171	373068.65	1343960.11	Аналитический метод	0.10	-
172	373048.69	1343978.49	Аналитический метод	0.10	-
173	373036.85	1343989.39	Аналитический метод	0.10	-
174	372847.42	1343782.50	Аналитический метод	0.10	-
175	373006.48	1343628.00	Аналитический метод	0.10	-
176	372939.19	1343544.41	Аналитический метод	0.10	-
159	373104.56	1343395.19	Аналитический метод	0.10	-
Часть 6					
177	382385.79	1336758.38	Аналитический метод	0.10	-
178	382322.45	1336951.49	Аналитический метод	0.10	-
179	382290.50	1337045.72	Аналитический метод	0.10	-
180	382217.02	1337021.64	Аналитический метод	0.10	-
181	382168.96	1337192.03	Аналитический метод	0.10	-
182	382082.74	1337161.55	Аналитический метод	0.10	-
183	382078.31	1337160.39	Аналитический метод	0.10	-
184	382077.60	1337156.87	Аналитический метод	0.10	-
185	382080.95	1337110.61	Аналитический метод	0.10	-
186	382082.41	1337094.67	Аналитический метод	0.10	-
187	382083.82	1337082.75	Аналитический метод	0.10	-
188	382085.66	1337070.37	Аналитический метод	0.10	-
189	382089.13	1337051.70	Аналитический метод	0.10	-

3. Сведения о характерных точках части (частей) границы объекта					
Обозначение характерных точек части границы	Координаты, м		Метод определения координат характерной точки	Средняя квадратическая погрешность положения характерной точки (Mt), м	Описание обозначения точки на местности (при наличии)
	X	Y			
1	2	3	4	5	6
190	382091.65	1337040.10	Аналитический метод	0.10	-
191	382100.31	1337005.30	Аналитический метод	0.10	-
192	382106.98	1336981.84	Аналитический метод	0.10	-
193	382118.65	1336943.14	Аналитический метод	0.10	-
194	382131.39	1336904.58	Аналитический метод	0.10	-
195	382137.49	1336886.32	Аналитический метод	0.10	-
196	382166.81	1336798.51	Аналитический метод	0.10	-
197	382200.96	1336697.41	Аналитический метод	0.10	-
177	382385.79	1336758.38	Аналитический метод	0.10	-
Часть 7					
198	381886.87	1337929.48	Аналитический метод	0.10	-
199	381922.05	1337912.97	Аналитический метод	0.10	-
200	381931.17	1337908.69	Аналитический метод	0.10	-
201	381947.91	1337900.83	Аналитический метод	0.10	-
202	382012.57	1337870.47	Аналитический метод	0.10	-
203	382044.87	1337855.30	Аналитический метод	0.10	-
204	382079.62	1337838.99	Аналитический метод	0.10	-
205	382104.47	1337848.30	Аналитический метод	0.10	-
206	382129.32	1337857.61	Аналитический метод	0.10	-
207	382188.39	1337879.74	Аналитический метод	0.10	-
208	382222.83	1337892.64	Аналитический метод	0.10	-
209	382279.68	1337913.94	Аналитический метод	0.10	-
210	382283.10	1337915.22	Аналитический метод	0.10	-
211	382326.77	1337931.58	Аналитический метод	0.10	-
212	382371.46	1337948.32	Аналитический метод	0.10	-
213	382381.11	1337951.94	Аналитический метод	0.10	-

3. Сведения о характерных точках части (частей) границы объекта					
Обозначение характерных точек части границы	Координаты, м		Метод определения координат характерной точки	Средняя квадратическая погрешность положения характерной точки (Mt), м	Описание обозначения точки на местности (при наличии)
	X	Y			
1	2	3	4	5	6
214	382342.24	1338303.09	Аналитический метод	0.10	-
215	382357.45	1338299.48	Аналитический метод	0.10	-
216	382594.56	1338416.39	Аналитический метод	0.10	-
217	382830.02	1339111.40	Аналитический метод	0.10	-
218	382844.34	1339151.41	Аналитический метод	0.10	-
219	382823.15	1339166.26	Аналитический метод	0.10	-
220	382808.49	1339201.55	Аналитический метод	0.10	-
221	382764.32	1339243.54	Аналитический метод	0.10	-
222	382756.55	1339262.17	Аналитический метод	0.10	-
223	382758.18	1339298.02	Аналитический метод	0.10	-
224	382756.55	1339305.25	Аналитический метод	0.10	-
225	382724.51	1339336.39	Аналитический метод	0.10	-
226	382706.05	1339392.33	Аналитический метод	0.10	-
227	382713.65	1339418.02	Аналитический метод	0.10	-
228	382710.04	1339426.71	Аналитический метод	0.10	-
229	382681.44	1339442.64	Аналитический метод	0.10	-
230	382655.37	1339502.37	Аналитический метод	0.10	-
231	382655.37	1339524.81	Аналитический метод	0.10	-
232	382643.06	1339546.90	Аналитический метод	0.10	-
233	382642.34	1339566.44	Аналитический метод	0.10	-
234	382631.84	1339589.24	Аналитический метод	0.10	-
235	382627.14	1339623.99	Аналитический метод	0.10	-
236	382607.49	1339654.10	Аналитический метод	0.10	-
237	382556.53	1339617.06	Аналитический метод	0.10	-
238	382531.41	1339614.72	Аналитический метод	0.10	-
239	382513.22	1339623.88	Аналитический метод	0.10	-

3. Сведения о характерных точках части (частей) границы объекта					
Обозначение характерных точек части границы	Координаты, м		Метод определения координат характерной точки	Средняя квадратическая погрешность положения характерной точки (Mt), м	Описание обозначения точки на местности (при наличии)
	X	Y			
1	2	3	4	5	6
240	382456.29	1339462.64	Аналитический метод	0.10	-
241	382382.04	1339266.98	Аналитический метод	0.10	-
242	382228.49	1338868.83	Аналитический метод	0.10	-
243	382164.84	1338703.92	Аналитический метод	0.10	-
244	381944.75	1338133.62	Аналитический метод	0.10	-
245	381874.64	1337951.75	Аналитический метод	0.10	-
246	381874.33	1337950.96	Аналитический метод	0.10	-
247	381874.33	1337950.95	Аналитический метод	0.10	-
248	381891.42	1337943.88	Аналитический метод	0.10	-
249	381886.87	1337929.49	Аналитический метод	0.10	-
198	381886.87	1337929.48	Аналитический метод	0.10	-
Часть 8					
250	382274.31	1339111.95	Аналитический метод	0.10	-
251	382311.27	1339205.34	Аналитический метод	0.10	-
252	382353.48	1339314.99	Аналитический метод	0.10	-
253	382405.09	1339449.30	Аналитический метод	0.10	-
254	382481.75	1339662.88	Аналитический метод	0.10	-
255	382467.16	1339676.26	Аналитический метод	0.10	-
256	382441.87	1339700.01	Аналитический метод	0.10	-
257	382425.84	1339720.38	Аналитический метод	0.10	-
258	382419.31	1339734.90	Аналитический метод	0.10	-
259	382416.73	1339753.24	Аналитический метод	0.10	-
260	382414.37	1339773.34	Аналитический метод	0.10	-
261	382410.11	1339781.65	Аналитический метод	0.10	-
262	382402.26	1339785.12	Аналитический метод	0.10	-
263	382395.43	1339784.67	Аналитический метод	0.10	-

3. Сведения о характерных точках части (частей) границы объекта					
Обозначение характерных точек части границы	Координаты, м		Метод определения координат характерной точки	Средняя квадратическая погрешность положения характерной точки (Mt), м	Описание обозначения точки на местности (при наличии)
	X	Y			
1	2	3	4	5	6
264	382390.42	1339783.39	Аналитический метод	0.10	-
265	382377.37	1339776.80	Аналитический метод	0.10	-
266	382370.12	1339772.25	Аналитический метод	0.10	-
267	382364.98	1339757.63	Аналитический метод	0.10	-
268	382350.21	1339715.61	Аналитический метод	0.10	-
269	382338.51	1339682.34	Аналитический метод	0.10	-
270	382326.96	1339649.48	Аналитический метод	0.10	-
271	382316.92	1339620.94	Аналитический метод	0.10	-
272	382306.33	1339593.19	Аналитический метод	0.10	-
273	382295.60	1339565.09	Аналитический метод	0.10	-
274	382284.91	1339537.08	Аналитический метод	0.10	-
275	382274.18	1339508.99	Аналитический метод	0.10	-
276	382263.51	1339481.03	Аналитический метод	0.10	-
277	382252.10	1339451.16	Аналитический метод	0.10	-
278	382243.17	1339427.77	Аналитический метод	0.10	-
279	382234.27	1339404.45	Аналитический метод	0.10	-
280	382225.35	1339381.09	Аналитический метод	0.10	-
281	382216.43	1339357.73	Аналитический метод	0.10	-
282	382207.51	1339334.37	Аналитический метод	0.10	-
283	382198.60	1339311.02	Аналитический метод	0.10	-
284	382189.69	1339287.67	Аналитический метод	0.10	-
285	382180.77	1339264.33	Аналитический метод	0.10	-
286	382171.84	1339240.94	Аналитический метод	0.10	-
287	382162.93	1339217.59	Аналитический метод	0.10	-
288	382154.01	1339194.23	Аналитический метод	0.10	-
289	382142.59	1339164.33	Аналитический метод	0.10	-

3. Сведения о характерных точках части (частей) границы объекта					
Обозначение характерных точек части границы	Координаты, м		Метод определения координат характерной точки	Средняя квадратическая погрешность положения характерной точки (Mt), м	Описание обозначения точки на местности (при наличии)
	X	Y			
1	2	3	4	5	6
290	382204.23	1339139.82	Аналитический метод	0.10	-
291	382265.00	1339115.65	Аналитический метод	0.10	-
250	382274.31	1339111.95	Аналитический метод	0.10	-
Часть 9					
292	378453.56	1345576.13	Аналитический метод	0.10	-
293	378447.16	1345572.66	Аналитический метод	0.10	-
294	378446.76	1345573.59	Аналитический метод	0.10	-
295	378437.28	1345560.11	Аналитический метод	0.10	-
296	378407.04	1345556.47	Аналитический метод	0.10	-
297	378383.74	1345553.67	Аналитический метод	0.10	-
298	378275.46	1345549.67	Аналитический метод	0.10	-
299	378240.27	1345549.05	Аналитический метод	0.10	-
300	378236.97	1345522.87	Аналитический метод	0.10	-
301	378149.01	1345490.29	Аналитический метод	0.10	-
302	378149.01	1345458.44	Аналитический метод	0.10	-
303	378177.60	1345393.28	Аналитический метод	0.10	-
304	378286.38	1345373.73	Аналитический метод	0.10	-
305	378334.35	1345355.63	Аналитический метод	0.10	-
306	378361.49	1345314.91	Аналитический метод	0.10	-
307	378451.99	1345277.81	Аналитический метод	0.10	-
308	378505.39	1345289.57	Аналитический метод	0.10	-
309	378538.51	1345210.48	Аналитический метод	0.10	-
310	378498.69	1345230.38	Аналитический метод	0.10	-
311	378456.34	1345158.71	Аналитический метод	0.10	-
312	378529.46	1345094.28	Аналитический метод	0.10	-
313	378510.64	1345043.96	Аналитический метод	0.10	-

3. Сведения о характерных точках части (частей) границы объекта					
Обозначение характерных точек части границы	Координаты, м		Метод определения координат характерной точки	Средняя квадратическая погрешность положения характерной точки (Mt), м	Описание обозначения точки на местности (при наличии)
	X	Y			
1	2	3	4	5	6
314	378473.35	1345004.86	Аналитический метод	0.10	-
315	378421.22	1344994.00	Аналитический метод	0.10	-
316	378424.48	1344956.00	Аналитический метод	0.10	-
317	378513.53	1344952.01	Аналитический метод	0.10	-
318	378480.23	1344877.08	Аналитический метод	0.10	-
319	378400.23	1344853.55	Аналитический метод	0.10	-
320	378392.26	1344804.40	Аналитический метод	0.10	-
321	378337.97	1344783.33	Аналитический метод	0.10	-
322	378356.06	1344733.73	Аналитический метод	0.10	-
323	378341.22	1344709.84	Аналитический метод	0.10	-
324	378362.22	1344645.77	Аналитический метод	0.10	-
325	378377.30	1344563.76	Аналитический метод	0.10	-
326	378434.44	1344578.84	Аналитический метод	0.10	-
327	378598.64	1344617.07	Аналитический метод	0.10	-
328	378781.32	1344664.71	Аналитический метод	0.10	-
329	378848.07	1344678.37	Аналитический метод	0.10	-
330	378882.17	1344681.83	Аналитический метод	0.10	-
331	378893.57	1344682.99	Аналитический метод	0.10	-
332	378858.03	1344791.53	Аналитический метод	0.10	-
333	378835.66	1344847.32	Аналитический метод	0.10	-
334	378692.93	1345126.53	Аналитический метод	0.10	-
335	378603.19	1345295.28	Аналитический метод	0.10	-
336	378535.16	1345425.51	Аналитический метод	0.10	-
337	378460.71	1345562.59	Аналитический метод	0.10	-
292	378453.56	1345576.13	Аналитический метод	0.10	-
Часть 10					

3. Сведения о характерных точках части (частей) границы объекта					
Обозначение характерных точек части границы	Координаты, м		Метод определения координат характерной точки	Средняя квадратическая погрешность положения характерной точки (Mt), м	Описание обозначения точки на местности (при наличии)
	X	Y			
1	2	3	4	5	6
338	369740.04	1338410.64	Аналитический метод	0.10	-
339	369733.99	1338408.27	Аналитический метод	0.10	-
340	369506.63	1338319.09	Аналитический метод	0.10	-
341	369657.62	1337995.01	Аналитический метод	0.10	-
342	369887.08	1338016.89	Аналитический метод	0.10	-
343	369909.50	1338019.03	Аналитический метод	0.10	-
344	369870.63	1338103.95	Аналитический метод	0.10	-
345	369851.82	1338144.30	Аналитический метод	0.10	-
346	369846.92	1338152.49	Аналитический метод	0.10	-
347	369843.24	1338162.94	Аналитический метод	0.10	-
348	369830.29	1338191.40	Аналитический метод	0.10	-
349	369821.75	1338212.17	Аналитический метод	0.10	-
350	369816.71	1338224.61	Аналитический метод	0.10	-
351	369802.33	1338258.58	Аналитический метод	0.10	-
352	369787.94	1338289.72	Аналитический метод	0.10	-
353	369778.00	1338312.10	Аналитический метод	0.10	-
354	369770.14	1338332.29	Аналитический метод	0.10	-
355	369749.45	1338387.48	Аналитический метод	0.10	-
338	369740.04	1338410.64	Аналитический метод	0.10	-
Часть 11					
356	368896.56	1335441.03	Аналитический метод	0.10	-
357	368888.68	1335434.80	Аналитический метод	0.10	-
358	368861.39	1335413.97	Аналитический метод	0.10	-
359	368845.99	1335402.22	Аналитический метод	0.10	-
360	368840.84	1335398.29	Аналитический метод	0.10	-
361	368828.43	1335388.82	Аналитический метод	0.10	-

3. Сведения о характерных точках части (частей) границы объекта					
Обозначение характерных точек части границы	Координаты, м		Метод определения координат характерной точки	Средняя квадратическая погрешность положения характерной точки (Mt), м	Описание обозначения точки на местности (при наличии)
	X	Y			
1	2	3	4	5	6
362	368823.67	1335385.18	Аналитический метод	0.10	-
363	368819.22	1335381.77	Аналитический метод	0.10	-
364	368827.07	1335372.03	Аналитический метод	0.10	-
365	368872.78	1335313.01	Аналитический метод	0.10	-
366	368921.93	1335250.23	Аналитический метод	0.10	-
367	368961.84	1335195.97	Аналитический метод	0.10	-
368	368979.59	1335171.06	Аналитический метод	0.10	-
369	369020.88	1335112.37	Аналитический метод	0.10	-
370	369058.76	1335062.22	Аналитический метод	0.10	-
371	369075.13	1335037.30	Аналитический метод	0.10	-
372	369090.49	1335010.77	Аналитический метод	0.10	-
373	369097.66	1334998.41	Аналитический метод	0.10	-
374	369103.11	1334989.54	Аналитический метод	0.10	-
375	369112.32	1334977.60	Аналитический метод	0.10	-
376	369120.85	1334966.33	Аналитический метод	0.10	-
377	369133.14	1334949.96	Аналитический метод	0.10	-
378	369144.40	1334935.63	Аналитический метод	0.10	-
379	369146.41	1334933.56	Аналитический метод	0.10	-
380	369153.56	1334926.19	Аналитический метод	0.10	-
381	369156.00	1334923.69	Аналитический метод	0.10	-
382	369161.80	1334918.57	Аналитический метод	0.10	-
383	369169.99	1334913.11	Аналитический метод	0.10	-
384	369171.45	1334912.42	Аналитический метод	0.10	-
385	369178.94	1334908.87	Аналитический метод	0.10	-
386	369182.28	1334907.31	Аналитический метод	0.10	-
387	369191.39	1334904.79	Аналитический метод	0.10	-

3. Сведения о характерных точках части (частей) границы объекта					
Обозначение характерных точек части границы	Координаты, м		Метод определения координат характерной точки	Средняя квадратическая погрешность положения характерной точки (Mt), м	Описание обозначения точки на местности (при наличии)
	X	Y			
1	2	3	4	5	6
388	369201.02	1334903.89	Аналитический метод	0.10	-
389	369210.93	1334903.89	Аналитический метод	0.10	-
390	369222.20	1334906.97	Аналитический метод	0.10	-
391	369216.74	1334903.55	Аналитический метод	0.10	-
392	369205.28	1334897.37	Аналитический метод	0.10	-
393	369204.11	1334896.73	Аналитический метод	0.10	-
394	369198.31	1334891.28	Аналитический метод	0.10	-
395	369194.22	1334883.42	Аналитический метод	0.10	-
396	369194.90	1334873.88	Аналитический метод	0.10	-
397	369197.29	1334866.37	Аналитический метод	0.10	-
398	369201.38	1334855.10	Аналитический метод	0.10	-
399	369205.82	1334843.16	Аналитический метод	0.10	-
400	369210.93	1334832.60	Аналитический метод	0.10	-
401	369217.50	1334821.63	Аналитический метод	0.10	-
402	369231.41	1334799.81	Аналитический метод	0.10	-
403	369237.89	1334789.25	Аналитический метод	0.10	-
404	369243.35	1334782.09	Аналитический метод	0.10	-
405	369248.80	1334776.53	Аналитический метод	0.10	-
406	369266.86	1334750.52	Аналитический метод	0.10	-
407	369266.89	1334750.35	Аналитический метод	0.10	-
408	369272.02	1334741.48	Аналитический метод	0.10	-
409	369275.09	1334736.70	Аналитический метод	0.10	-
410	369281.57	1334728.51	Аналитический метод	0.10	-
411	369288.40	1334718.62	Аналитический метод	0.10	-
412	369291.47	1334711.45	Аналитический метод	0.10	-
413	369294.88	1334705.99	Аналитический метод	0.10	-

3. Сведения о характерных точках части (частей) границы объекта					
Обозначение характерных точек части границы	Координаты, м		Метод определения координат характерной точки	Средняя квадратическая погрешность положения характерной точки (Mt), м	Описание обозначения точки на местности (при наличии)
	X	Y			
1	2	3	4	5	6
414	369298.97	1334701.22	Аналитический метод	0.10	-
415	369306.14	1334693.71	Аналитический метод	0.10	-
416	369314.66	1334681.42	Аналитический метод	0.10	-
417	369315.78	1334680.00	Аналитический метод	0.10	-
418	369340.26	1334648.33	Аналитический метод	0.10	-
419	369341.36	1334646.76	Аналитический метод	0.10	-
420	369349.81	1334634.68	Аналитический метод	0.10	-
421	369363.46	1334617.97	Аналитический метод	0.10	-
422	369385.98	1334586.23	Аналитический метод	0.10	-
423	369394.17	1334577.01	Аналитический метод	0.10	-
424	369405.09	1334563.03	Аналитический метод	0.10	-
425	369412.26	1334550.74	Аналитический метод	0.10	-
426	369419.77	1334539.48	Аналитический метод	0.10	-
427	369426.59	1334534.02	Аналитический метод	0.10	-
428	369445.69	1334511.83	Аналитический метод	0.10	-
429	369497.90	1334448.72	Аналитический метод	0.10	-
430	369538.16	1334399.92	Аналитический метод	0.10	-
431	369562.05	1334370.24	Аналитический метод	0.10	-
432	369580.14	1334348.41	Аналитический метод	0.10	-
433	369595.83	1334333.72	Аналитический метод	0.10	-
434	369607.09	1334323.16	Аналитический метод	0.10	-
435	369617.67	1334311.54	Аналитический метод	0.10	-
436	369624.84	1334304.06	Аналитический метод	0.10	-
437	369631.66	1334297.90	Аналитический метод	0.10	-
438	369642.97	1334286.18	Аналитический метод	0.10	-
439	369650.31	1334281.56	Аналитический метод	0.10	-

3. Сведения о характерных точках части (частей) границы объекта					
Обозначение характерных точек части границы	Координаты, м		Метод определения координат характерной точки	Средняя квадратическая погрешность положения характерной точки (Mt), м	Описание обозначения точки на местности (при наличии)
	X	Y			
1	2	3	4	5	6
440	369660.46	1334274.86	Аналитический метод	0.10	-
441	369672.23	1334268.88	Аналитический метод	0.10	-
442	369689.53	1334259.55	Аналитический метод	0.10	-
443	369697.26	1334255.95	Аналитический метод	0.10	-
444	369725.29	1334284.52	Аналитический метод	0.10	-
445	369731.92	1334295.91	Аналитический метод	0.10	-
446	369741.29	1334308.06	Аналитический метод	0.10	-
447	369752.53	1334318.59	Аналитический метод	0.10	-
448	369753.78	1334320.15	Аналитический метод	0.10	-
449	369764.72	1334330.10	Аналитический метод	0.10	-
450	369776.94	1334337.98	Аналитический метод	0.10	-
451	369783.73	1334346.95	Аналитический метод	0.10	-
452	369795.56	1334358.27	Аналитический метод	0.10	-
453	369804.95	1334371.47	Аналитический метод	0.10	-
454	369816.04	1334372.80	Аналитический метод	0.10	-
455	369826.37	1334384.41	Аналитический метод	0.10	-
456	369837.19	1334393.16	Аналитический метод	0.10	-
457	369845.50	1334405.24	Аналитический метод	0.10	-
458	369858.53	1334412.47	Аналитический метод	0.10	-
459	369872.84	1334422.56	Аналитический метод	0.10	-
460	369865.41	1334433.47	Аналитический метод	0.10	-
461	369844.54	1334451.77	Аналитический метод	0.10	-
462	369846.16	1334458.16	Аналитический метод	0.10	-
463	369824.56	1334478.98	Аналитический метод	0.10	-
464	369805.60	1334494.36	Аналитический метод	0.10	-
465	369838.36	1334536.84	Аналитический метод	0.10	-

3. Сведения о характерных точках части (частей) границы объекта					
Обозначение характерных точек части границы	Координаты, м		Метод определения координат характерной точки	Средняя квадратическая погрешность положения характерной точки (Mt), м	Описание обозначения точки на местности (при наличии)
	X	Y			
1	2	3	4	5	6
466	369831.71	1334540.71	Аналитический метод	0.10	-
467	369820.65	1334546.62	Аналитический метод	0.10	-
468	369810.69	1334550.74	Аналитический метод	0.10	-
469	369808.49	1334551.03	Аналитический метод	0.10	-
470	369802.36	1334554.30	Аналитический метод	0.10	-
471	369783.79	1334558.57	Аналитический метод	0.10	-
472	369769.84	1334562.53	Аналитический метод	0.10	-
473	369761.53	1334566.25	Аналитический метод	0.10	-
474	369760.65	1334566.78	Аналитический метод	0.10	-
475	369753.62	1334573.51	Аналитический метод	0.10	-
476	369743.29	1334581.98	Аналитический метод	0.10	-
477	369735.21	1334586.53	Аналитический метод	0.10	-
478	369745.67	1334596.55	Аналитический метод	0.10	-
479	369744.21	1334600.95	Аналитический метод	0.10	-
480	369742.00	1334611.02	Аналитический метод	0.10	-
481	369740.26	1334615.88	Аналитический метод	0.10	-
482	369738.50	1334619.96	Аналитический метод	0.10	-
483	369736.07	1334623.78	Аналитический метод	0.10	-
484	369733.91	1334626.06	Аналитический метод	0.10	-
485	369731.07	1334628.11	Аналитический метод	0.10	-
486	369719.52	1334635.21	Аналитический метод	0.10	-
487	369712.53	1334638.56	Аналитический метод	0.10	-
488	369705.96	1334641.59	Аналитический метод	0.10	-
489	369698.82	1334645.69	Аналитический метод	0.10	-
490	369694.68	1334648.35	Аналитический метод	0.10	-
491	369687.98	1334652.87	Аналитический метод	0.10	-

3. Сведения о характерных точках части (частей) границы объекта					
Обозначение характерных точек части границы	Координаты, м		Метод определения координат характерной точки	Средняя квадратическая погрешность положения характерной точки (Mt), м	Описание обозначения точки на местности (при наличии)
	X	Y			
1	2	3	4	5	6
492	369682.63	1334656.08	Аналитический метод	0.10	-
493	369664.69	1334633.77	Аналитический метод	0.10	-
494	369515.33	1334788.75	Аналитический метод	0.10	-
495	369447.21	1334867.83	Аналитический метод	0.10	-
496	369399.80	1334918.98	Аналитический метод	0.10	-
497	369350.81	1334966.74	Аналитический метод	0.10	-
498	369337.64	1334978.70	Аналитический метод	0.10	-
499	369327.67	1334977.53	Аналитический метод	0.10	-
500	369325.39	1334976.27	Аналитический метод	0.10	-
501	369281.37	1335023.78	Аналитический метод	0.10	-
502	369291.51	1335032.45	Аналитический метод	0.10	-
503	369252.96	1335086.70	Аналитический метод	0.10	-
504	369235.98	1335072.78	Аналитический метод	0.10	-
505	369018.34	1335307.63	Аналитический метод	0.10	-
506	369012.32	1335315.91	Аналитический метод	0.10	-
507	369039.76	1335344.32	Аналитический метод	0.10	-
508	369043.93	1335348.64	Аналитический метод	0.10	-
509	369032.22	1335361.10	Аналитический метод	0.10	-
510	368826.65	1335639.41	Аналитический метод	0.10	-
511	368785.35	1335723.22	Аналитический метод	0.10	-
512	368671.95	1335953.35	Аналитический метод	0.10	-
513	368615.00	1335842.65	Аналитический метод	0.10	-
514	368706.37	1335708.41	Аналитический метод	0.10	-
515	368736.62	1335663.33	Аналитический метод	0.10	-
516	368756.16	1335634.20	Аналитический метод	0.10	-
517	368779.88	1335598.85	Аналитический метод	0.10	-

3. Сведения о характерных точках части (частей) границы объекта					
Обозначение характерных точек части границы	Координаты, м		Метод определения координат характерной точки	Средняя квадратическая погрешность положения характерной точки (Mt), м	Описание обозначения точки на местности (при наличии)
	X	Y			
1	2	3	4	5	6
518	368801.24	1335567.02	Аналитический метод	0.10	-
519	368821.64	1335536.61	Аналитический метод	0.10	-
520	368870.38	1335463.98	Аналитический метод	0.10	-
521	368876.32	1335455.12	Аналитический метод	0.10	-
522	368879.25	1335453.08	Аналитический метод	0.10	-
356	368896.56	1335441.03	Аналитический метод	0.10	-
Часть 12					
523	374909.42	1336846.44	Аналитический метод	0.10	-
524	374792.77	1336713.95	Аналитический метод	0.10	-
525	374833.57	1336680.40	Аналитический метод	0.10	-
526	375174.46	1336400.15	Аналитический метод	0.10	-
527	375198.67	1336577.47	Аналитический метод	0.10	-
528	375207.43	1336586.69	Аналитический метод	0.10	-
523	374909.42	1336846.44	Аналитический метод	0.10	-
Часть 13					
529	378940.95	1336991.33	Аналитический метод	0.10	-
530	378962.46	1336932.85	Аналитический метод	0.10	-
531	378974.08	1336896.01	Аналитический метод	0.10	-
532	378985.68	1336884.61	Аналитический метод	0.10	-
533	378991.09	1336884.61	Аналитический метод	0.10	-
534	379007.34	1336886.42	Аналитический метод	0.10	-
535	379014.60	1336886.05	Аналитический метод	0.10	-
536	379025.16	1336820.80	Аналитический метод	0.10	-
537	379027.19	1336808.25	Аналитический метод	0.10	-
538	379028.86	1336799.77	Аналитический метод	0.10	-
539	379034.22	1336772.58	Аналитический метод	0.10	-

3. Сведения о характерных точках части (частей) границы объекта					
Обозначение характерных точек части границы	Координаты, м		Метод определения координат характерной точки	Средняя квадратическая погрешность положения характерной точки (Mt), м	Описание обозначения точки на местности (при наличии)
	X	Y			
1	2	3	4	5	6
540	379038.31	1336751.83	Аналитический метод	0.10	-
541	379045.64	1336714.59	Аналитический метод	0.10	-
542	379052.45	1336680.01	Аналитический метод	0.10	-
543	379056.10	1336661.77	Аналитический метод	0.10	-
544	379067.08	1336606.88	Аналитический метод	0.10	-
545	379088.06	1336520.65	Аналитический метод	0.10	-
546	379103.16	1336450.59	Аналитический метод	0.10	-
547	379102.16	1336405.49	Аналитический метод	0.10	-
548	379104.71	1336405.56	Аналитический метод	0.10	-
549	379109.24	1336413.72	Аналитический метод	0.10	-
550	379112.78	1336420.59	Аналитический метод	0.10	-
551	379112.08	1336431.25	Аналитический метод	0.10	-
552	379106.75	1336457.56	Аналитический метод	0.10	-
553	379103.32	1336482.85	Аналитический метод	0.10	-
554	379100.63	1336509.39	Аналитический метод	0.10	-
555	379111.51	1336528.88	Аналитический метод	0.10	-
556	379125.56	1336537.95	Аналитический метод	0.10	-
557	379135.07	1336540.67	Аналитический метод	0.10	-
558	379155.01	1336541.12	Аналитический метод	0.10	-
559	379176.76	1336538.86	Аналитический метод	0.10	-
560	379191.51	1336556.48	Аналитический метод	0.10	-
561	379207.36	1336604.16	Аналитический метод	0.10	-
562	379219.98	1336642.13	Аналитический метод	0.10	-
563	379232.65	1336680.25	Аналитический метод	0.10	-
564	379257.95	1336756.36	Аналитический метод	0.10	-
565	379299.57	1336881.60	Аналитический метод	0.10	-

3. Сведения о характерных точках части (частей) границы объекта					
Обозначение характерных точек части границы	Координаты, м		Метод определения координат характерной точки	Средняя квадратическая погрешность положения характерной точки (Mt), м	Описание обозначения точки на местности (при наличии)
	X	Y			
1	2	3	4	5	6
566	379303.11	1336892.24	Аналитический метод	0.10	-
567	379315.75	1336930.28	Аналитический метод	0.10	-
568	379329.79	1336972.51	Аналитический метод	0.10	-
569	379331.59	1336977.94	Аналитический метод	0.10	-
570	379328.82	1336978.05	Аналитический метод	0.10	-
571	379265.16	1336980.58	Аналитический метод	0.10	-
572	379252.80	1336981.07	Аналитический метод	0.10	-
573	379152.66	1336985.05	Аналитический метод	0.10	-
574	379095.80	1336987.31	Аналитический метод	0.10	-
575	379086.99	1336982.78	Аналитический метод	0.10	-
576	379046.22	1336984.66	Аналитический метод	0.10	-
577	379010.11	1336986.52	Аналитический метод	0.10	-
578	379008.85	1336991.19	Аналитический метод	0.10	-
579	378974.18	1336992.92	Аналитический метод	0.10	-
580	378939.72	1336994.65	Аналитический метод	0.10	-
529	378940.95	1336991.33	Аналитический метод	0.10	-
Часть 14					
581	395680.03	1346065.38	Аналитический метод	0.10	-
582	395672.14	1346049.94	Аналитический метод	0.10	-
583	395647.36	1346043.89	Аналитический метод	0.10	-
584	395625.71	1346012.72	Аналитический метод	0.10	-
585	395601.78	1345962.59	Аналитический метод	0.10	-
586	395549.31	1345886.64	Аналитический метод	0.10	-
587	395535.70	1345850.04	Аналитический метод	0.10	-
588	395524.77	1345837.68	Аналитический метод	0.10	-
589	395517.96	1345843.06	Аналитический метод	0.10	-

3. Сведения о характерных точках части (частей) границы объекта					
Обозначение характерных точек части границы	Координаты, м		Метод определения координат характерной точки	Средняя квадратическая погрешность положения характерной точки (Mt), м	Описание обозначения точки на местности (при наличии)
	X	Y			
1	2	3	4	5	6
590	395516.07	1345843.32	Аналитический метод	0.10	-
591	395509.45	1345845.88	Аналитический метод	0.10	-
592	395373.37	1345890.37	Аналитический метод	0.10	-
593	395350.91	1345817.12	Аналитический метод	0.10	-
594	395392.70	1345803.48	Аналитический метод	0.10	-
595	395396.61	1345808.92	Аналитический метод	0.10	-
596	395406.06	1345810.83	Аналитический метод	0.10	-
597	395415.83	1345805.58	Аналитический метод	0.10	-
598	395417.46	1345797.72	Аналитический метод	0.10	-
599	395429.74	1345794.23	Аналитический метод	0.10	-
600	395434.28	1345791.46	Аналитический метод	0.10	-
601	395435.10	1345791.54	Аналитический метод	0.10	-
602	395435.92	1345791.64	Аналитический метод	0.10	-
603	395436.74	1345791.74	Аналитический метод	0.10	-
604	395436.79	1345791.75	Аналитический метод	0.10	-
605	395431.52	1345779.08	Аналитический метод	0.10	-
606	395371.97	1345636.00	Аналитический метод	0.10	-
607	395431.55	1345606.01	Аналитический метод	0.10	-
608	395461.15	1345644.62	Аналитический метод	0.10	-
609	395522.99	1345665.92	Аналитический метод	0.10	-
610	395626.75	1345856.85	Аналитический метод	0.10	-
611	395663.55	1345834.01	Аналитический метод	0.10	-
612	395674.92	1345794.71	Аналитический метод	0.10	-
613	395667.87	1345766.05	Аналитический метод	0.10	-
614	395683.15	1345755.44	Аналитический метод	0.10	-
615	395712.47	1345787.28	Аналитический метод	0.10	-

3. Сведения о характерных точках части (частей) границы объекта					
Обозначение характерных точек части границы	Координаты, м		Метод определения координат характерной точки	Средняя квадратическая погрешность положения характерной точки (Mt), м	Описание обозначения точки на местности (при наличии)
	X	Y			
1	2	3	4	5	6
616	395746.55	1345803.82	Аналитический метод	0.10	-
617	395751.79	1345843.67	Аналитический метод	0.10	-
618	395720.93	1345879.34	Аналитический метод	0.10	-
619	395684.45	1345908.53	Аналитический метод	0.10	-
620	395689.67	1345931.68	Аналитический метод	0.10	-
621	395660.53	1345966.67	Аналитический метод	0.10	-
622	395625.58	1345986.36	Аналитический метод	0.10	-
623	395625.44	1345987.27	Аналитический метод	0.10	-
624	395633.09	1346005.39	Аналитический метод	0.10	-
625	395652.43	1346033.66	Аналитический метод	0.10	-
626	395668.33	1346037.49	Аналитический метод	0.10	-
627	395717.15	1346006.83	Аналитический метод	0.10	-
628	395758.00	1345964.28	Аналитический метод	0.10	-
629	395774.80	1345958.54	Аналитический метод	0.10	-
630	395793.38	1345969.23	Аналитический метод	0.10	-
631	395800.15	1345978.79	Аналитический метод	0.10	-
632	395825.23	1345944.79	Аналитический метод	0.10	-
633	395858.95	1345924.50	Аналитический метод	0.10	-
634	395891.74	1345878.06	Аналитический метод	0.10	-
635	395881.35	1345858.10	Аналитический метод	0.10	-
636	395923.94	1345819.56	Аналитический метод	0.10	-
637	395961.02	1345833.98	Аналитический метод	0.10	-
638	395982.40	1345839.80	Аналитический метод	0.10	-
639	396006.76	1345899.35	Аналитический метод	0.10	-
640	395990.28	1345908.45	Аналитический метод	0.10	-
641	395871.93	1345973.78	Аналитический метод	0.10	-

3. Сведения о характерных точках части (частей) границы объекта					
Обозначение характерных точек части границы	Координаты, м		Метод определения координат характерной точки	Средняя квадратическая погрешность положения характерной точки (Mt), м	Описание обозначения точки на местности (при наличии)
	X	Y			
1	2	3	4	5	6
642	395687.75	1346075.55	Аналитический метод	0.10	-
643	395678.70	1346080.67	Аналитический метод	0.10	-
581	395680.03	1346065.38	Аналитический метод	0.10	-
Часть 15					
644	381945.90	1338216.63	Аналитический метод	0.10	-
645	382061.60	1338554.48	Аналитический метод	0.10	-
646	381875.12	1338472.60	Аналитический метод	0.10	-
647	381656.59	1338371.15	Аналитический метод	0.10	-
648	381661.82	1338349.54	Аналитический метод	0.10	-
649	381744.66	1338107.93	Аналитический метод	0.10	-
650	381682.00	1338079.66	Аналитический метод	0.10	-
651	381713.55	1338031.06	Аналитический метод	0.10	-
652	381635.96	1337986.24	Аналитический метод	0.10	-
653	381590.46	1337945.45	Аналитический метод	0.10	-
654	381580.81	1337937.31	Аналитический метод	0.10	-
655	381612.56	1337902.65	Аналитический метод	0.10	-
656	381654.24	1337859.91	Аналитический метод	0.10	-
657	381674.35	1337837.83	Аналитический метод	0.10	-
658	381688.82	1337821.78	Аналитический метод	0.10	-
659	381756.41	1337765.31	Аналитический метод	0.10	-
660	381761.93	1337766.65	Аналитический метод	0.10	-
661	381858.96	1337993.15	Аналитический метод	0.10	-
644	381945.90	1338216.63	Аналитический метод	0.10	-
Часть 16					
662	373476.38	1339248.80	Аналитический метод	0.10	-
663	373481.99	1339255.74	Аналитический метод	0.10	-

3. Сведения о характерных точках части (частей) границы объекта					
Обозначение характерных точек части границы	Координаты, м		Метод определения координат характерной точки	Средняя квадратическая погрешность положения характерной точки (Mt), м	Описание обозначения точки на местности (при наличии)
	X	Y			
1	2	3	4	5	6
664	373487.30	1339265.80	Аналитический метод	0.10	-
665	373486.82	1339287.72	Аналитический метод	0.10	-
666	373487.34	1339303.17	Аналитический метод	0.10	-
667	373483.93	1339303.88	Аналитический метод	0.10	-
668	373454.33	1339314.00	Аналитический метод	0.10	-
669	373440.93	1339318.47	Аналитический метод	0.10	-
670	373397.69	1339330.39	Аналитический метод	0.10	-
671	373414.94	1339368.16	Аналитический метод	0.10	-
672	373388.94	1339378.71	Аналитический метод	0.10	-
673	373384.22	1339380.63	Аналитический метод	0.10	-
674	373371.49	1339334.49	Аналитический метод	0.10	-
675	373353.80	1339265.47	Аналитический метод	0.10	-
676	373353.97	1339263.24	Аналитический метод	0.10	-
677	373371.19	1339259.18	Аналитический метод	0.10	-
678	373382.66	1339256.48	Аналитический метод	0.10	-
679	373390.42	1339254.65	Аналитический метод	0.10	-
680	373400.08	1339252.33	Аналитический метод	0.10	-
681	373410.04	1339249.66	Аналитический метод	0.10	-
682	373427.26	1339245.34	Аналитический метод	0.10	-
683	373438.11	1339242.84	Аналитический метод	0.10	-
684	373439.73	1339248.49	Аналитический метод	0.10	-
685	373471.82	1339242.67	Аналитический метод	0.10	-
686	373473.06	1339249.53	Аналитический метод	0.10	-
662	373476.38	1339248.80	Аналитический метод	0.10	-
Часть 17					
687	371402.96	1342026.97	Аналитический метод	0.10	-

3. Сведения о характерных точках части (частей) границы объекта					
Обозначение характерных точек части границы	Координаты, м		Метод определения координат характерной точки	Средняя квадратическая погрешность положения характерной точки (Mt), м	Описание обозначения точки на местности (при наличии)
	X	Y			
1	2	3	4	5	6
688	371412.63	1342025.92	Аналитический метод	0.10	-
689	371433.81	1342025.10	Аналитический метод	0.10	-
690	371461.32	1342017.03	Аналитический метод	0.10	-
691	371485.27	1342003.09	Аналитический метод	0.10	-
692	371501.19	1341983.34	Аналитический метод	0.10	-
693	371532.52	1341924.43	Аналитический метод	0.10	-
694	371830.01	1341841.94	Аналитический метод	0.10	-
695	371926.07	1341804.68	Аналитический метод	0.10	-
696	371947.63	1341793.68	Аналитический метод	0.10	-
697	371955.65	1341785.01	Аналитический метод	0.10	-
698	371966.60	1341767.84	Аналитический метод	0.10	-
699	371974.02	1341743.57	Аналитический метод	0.10	-
700	371978.16	1341724.26	Аналитический метод	0.10	-
701	371982.64	1341678.86	Аналитический метод	0.10	-
702	371985.16	1341666.55	Аналитический метод	0.10	-
703	371994.11	1341678.43	Аналитический метод	0.10	-
704	372009.47	1341696.02	Аналитический метод	0.10	-
705	372034.31	1341708.88	Аналитический метод	0.10	-
706	372046.11	1341725.36	Аналитический метод	0.10	-
707	372052.99	1341750.71	Аналитический метод	0.10	-
708	372051.07	1341775.29	Аналитический метод	0.10	-
709	372054.88	1341808.92	Аналитический метод	0.10	-
710	372064.03	1341839.91	Аналитический метод	0.10	-
711	372077.53	1341857.69	Аналитический метод	0.10	-
712	372079.02	1341873.17	Аналитический метод	0.10	-
713	372075.46	1341885.54	Аналитический метод	0.10	-

3. Сведения о характерных точках части (частей) границы объекта					
Обозначение характерных точек части границы	Координаты, м		Метод определения координат характерной точки	Средняя квадратическая погрешность положения характерной точки (Mt), м	Описание обозначения точки на местности (при наличии)
	X	Y			
1	2	3	4	5	6
714	372066.44	1341887.57	Аналитический метод	0.10	-
715	371981.73	1341914.36	Аналитический метод	0.10	-
716	372019.76	1342034.63	Аналитический метод	0.10	-
717	371943.44	1342058.00	Аналитический метод	0.10	-
718	371918.10	1342065.76	Аналитический метод	0.10	-
719	371916.86	1342066.14	Аналитический метод	0.10	-
720	371892.92	1342073.99	Аналитический метод	0.10	-
721	371843.00	1342090.36	Аналитический метод	0.10	-
722	371866.95	1342176.39	Аналитический метод	0.10	-
723	371601.53	1342258.10	Аналитический метод	0.10	-
724	371598.40	1342246.79	Аналитический метод	0.10	-
725	371597.57	1342240.91	Аналитический метод	0.10	-
726	371580.39	1342187.29	Аналитический метод	0.10	-
727	371574.44	1342179.17	Аналитический метод	0.10	-
728	371568.17	1342172.70	Аналитический метод	0.10	-
729	371556.05	1342160.22	Аналитический метод	0.10	-
730	371546.14	1342142.54	Аналитический метод	0.10	-
731	371540.31	1342124.98	Аналитический метод	0.10	-
732	371529.13	1342080.77	Аналитический метод	0.10	-
733	371520.43	1342053.84	Аналитический метод	0.10	-
734	371510.90	1342055.60	Аналитический метод	0.10	-
735	371498.65	1342061.25	Аналитический метод	0.10	-
736	371465.61	1342076.50	Аналитический метод	0.10	-
737	371459.99	1342079.10	Аналитический метод	0.10	-
738	371449.37	1342081.25	Аналитический метод	0.10	-
739	371440.26	1342079.85	Аналитический метод	0.10	-

3. Сведения о характерных точках части (частей) границы объекта					
Обозначение характерных точек части границы	Координаты, м		Метод определения координат характерной точки	Средняя квадратическая погрешность положения характерной точки (Mt), м	Описание обозначения точки на местности (при наличии)
	X	Y			
1	2	3	4	5	6
740	371430.61	1342072.45	Аналитический метод	0.10	-
741	371412.75	1342040.22	Аналитический метод	0.10	-
687	371402.96	1342026.97	Аналитический метод	0.10	-
Часть 18					
742	370148.85	1338171.28	Аналитический метод	0.10	-
743	370140.09	1338170.73	Аналитический метод	0.10	-
744	370130.05	1338164.77	Аналитический метод	0.10	-
745	370129.93	1338160.71	Аналитический метод	0.10	-
746	370111.15	1338157.48	Аналитический метод	0.10	-
747	370098.62	1338155.54	Аналитический метод	0.10	-
748	370086.90	1338155.03	Аналитический метод	0.10	-
749	370061.96	1338154.54	Аналитический метод	0.10	-
750	370026.88	1338148.65	Аналитический метод	0.10	-
751	370014.23	1338147.49	Аналитический метод	0.10	-
752	370013.58	1338147.43	Аналитический метод	0.10	-
753	370013.04	1338147.38	Аналитический метод	0.10	-
754	370002.19	1338146.25	Аналитический метод	0.10	-
755	369993.64	1338141.41	Аналитический метод	0.10	-
756	369980.86	1338135.98	Аналитический метод	0.10	-
757	369978.05	1337966.00	Аналитический метод	0.10	-
758	370158.76	1337976.43	Аналитический метод	0.10	-
742	370148.85	1338171.28	Аналитический метод	0.10	-
Часть 19					
759	381166.37	1341463.35	Аналитический метод	0.10	-
760	381031.85	1341320.74	Аналитический метод	0.10	-
761	380816.01	1340981.23	Аналитический метод	0.10	-

3. Сведения о характерных точках части (частей) границы объекта					
Обозначение характерных точек части границы	Координаты, м		Метод определения координат характерной точки	Средняя квадратическая погрешность положения характерной точки (Mt), м	Описание обозначения точки на местности (при наличии)
	X	Y			
1	2	3	4	5	6
762	380738.92	1340814.73	Аналитический метод	0.10	-
763	380707.99	1340747.92	Аналитический метод	0.10	-
764	380661.98	1340717.99	Аналитический метод	0.10	-
765	380532.97	1340621.92	Аналитический метод	0.10	-
766	380411.76	1340514.28	Аналитический метод	0.10	-
767	380403.32	1340489.92	Аналитический метод	0.10	-
768	380401.58	1340478.71	Аналитический метод	0.10	-
769	380422.91	1340415.92	Аналитический метод	0.10	-
770	380503.22	1340168.58	Аналитический метод	0.10	-
771	380547.06	1340049.23	Аналитический метод	0.10	-
772	380571.17	1340010.69	Аналитический метод	0.10	-
773	380642.49	1339931.95	Аналитический метод	0.10	-
774	380647.82	1339927.31	Аналитический метод	0.10	-
775	380665.53	1339909.74	Аналитический метод	0.10	-
776	380713.92	1339809.06	Аналитический метод	0.10	-
777	380787.64	1339611.57	Аналитический метод	0.10	-
778	380791.22	1339614.48	Аналитический метод	0.10	-
779	381254.92	1339991.48	Аналитический метод	0.10	-
780	381364.51	1340077.04	Аналитический метод	0.10	-
781	381401.09	1340105.59	Аналитический метод	0.10	-
782	381437.60	1340134.09	Аналитический метод	0.10	-
783	381491.46	1340176.14	Аналитический метод	0.10	-
784	381547.25	1340219.69	Аналитический метод	0.10	-
785	381621.23	1340277.20	Аналитический метод	0.10	-
786	381726.63	1340330.33	Аналитический метод	0.10	-
787	381633.14	1340604.18	Аналитический метод	0.10	-

3. Сведения о характерных точках части (частей) границы объекта					
Обозначение характерных точек части границы	Координаты, м		Метод определения координат характерной точки	Средняя квадратическая погрешность положения характерной точки (Mt), м	Описание обозначения точки на местности (при наличии)
	X	Y			
1	2	3	4	5	6
788	381616.88	1340651.82	Аналитический метод	0.10	-
789	381569.87	1340502.77	Аналитический метод	0.10	-
790	381436.98	1340553.48	Аналитический метод	0.10	-
791	381431.55	1340559.23	Аналитический метод	0.10	-
792	381588.03	1340675.71	Аналитический метод	0.10	-
793	381506.50	1340715.16	Аналитический метод	0.10	-
794	381564.57	1340923.62	Аналитический метод	0.10	-
795	381607.88	1341024.27	Аналитический метод	0.10	-
796	381575.63	1341047.93	Аналитический метод	0.10	-
797	381560.34	1341059.15	Аналитический метод	0.10	-
798	381530.20	1341093.06	Аналитический метод	0.10	-
799	381498.22	1341091.90	Аналитический метод	0.10	-
800	381469.24	1341090.86	Аналитический метод	0.10	-
801	381453.45	1341092.77	Аналитический метод	0.10	-
802	381439.46	1341093.94	Аналитический метод	0.10	-
803	381435.45	1341094.36	Аналитический метод	0.10	-
804	381414.83	1341111.17	Аналитический метод	0.10	-
805	381400.88	1341122.55	Аналитический метод	0.10	-
806	381394.33	1341138.49	Аналитический метод	0.10	-
807	381386.73	1341157.00	Аналитический метод	0.10	-
808	381359.07	1341183.81	Аналитический метод	0.10	-
809	381350.98	1341208.43	Аналитический метод	0.10	-
810	381318.39	1341304.65	Аналитический метод	0.10	-
811	381304.90	1341331.93	Аналитический метод	0.10	-
812	381301.63	1341338.55	Аналитический метод	0.10	-
813	381282.30	1341377.64	Аналитический метод	0.10	-

3. Сведения о характерных точках части (частей) границы объекта					
Обозначение характерных точек части границы	Координаты, м		Метод определения координат характерной точки	Средняя квадратическая погрешность положения характерной точки (Mt), м	Описание обозначения точки на местности (при наличии)
	X	Y			
1	2	3	4	5	6
759	381166.37	1341463.35	Аналитический метод	0.10	-
Часть 20					
814	397355.55	1347386.01	Аналитический метод	0.10	-
815	397357.13	1347483.70	Аналитический метод	0.10	-
816	397338.04	1347678.01	Аналитический метод	0.10	-
817	397323.29	1347721.03	Аналитический метод	0.10	-
818	397320.87	1347802.82	Аналитический метод	0.10	-
819	397316.23	1347866.67	Аналитический метод	0.10	-
820	397308.35	1347888.82	Аналитический метод	0.10	-
821	397297.82	1347910.63	Аналитический метод	0.10	-
822	397264.43	1347946.94	Аналитический метод	0.10	-
823	397201.77	1347937.40	Аналитический метод	0.10	-
824	397147.62	1347933.08	Аналитический метод	0.10	-
825	397145.84	1347893.83	Аналитический метод	0.10	-
826	397124.20	1347873.65	Аналитический метод	0.10	-
827	397027.60	1347885.19	Аналитический метод	0.10	-
828	397024.26	1347851.29	Аналитический метод	0.10	-
829	397020.38	1347768.67	Аналитический метод	0.10	-
830	397019.45	1347739.06	Аналитический метод	0.10	-
831	397016.67	1347707.52	Аналитический метод	0.10	-
832	397009.55	1347678.46	Аналитический метод	0.10	-
833	396996.93	1347651.70	Аналитический метод	0.10	-
834	396955.84	1347569.32	Аналитический метод	0.10	-
835	396954.33	1347563.80	Аналитический метод	0.10	-
836	396954.88	1347559.05	Аналитический метод	0.10	-
837	396957.49	1347554.59	Аналитический метод	0.10	-

3. Сведения о характерных точках части (частей) границы объекта					
Обозначение характерных точек части границы	Координаты, м		Метод определения координат характерной точки	Средняя квадратическая погрешность положения характерной точки (Mt), м	Описание обозначения точки на местности (при наличии)
	X	Y			
1	2	3	4	5	6
838	396965.24	1347549.64	Аналитический метод	0.10	-
839	397072.55	1347504.71	Аналитический метод	0.10	-
840	397165.10	1347464.67	Аналитический метод	0.10	-
814	397355.55	1347386.01	Аналитический метод	0.10	-
Часть 21					
841	382872.21	1341023.65	Аналитический метод	0.10	-
842	382854.40	1341002.69	Аналитический метод	0.10	-
843	382679.97	1340797.47	Аналитический метод	0.10	-
844	382590.77	1340692.34	Аналитический метод	0.10	-
845	382472.89	1340565.53	Аналитический метод	0.10	-
846	382467.72	1340556.08	Аналитический метод	0.10	-
847	382409.40	1340388.94	Аналитический метод	0.10	-
848	382292.49	1340078.67	Аналитический метод	0.10	-
849	382235.95	1339931.23	Аналитический метод	0.10	-
850	382157.20	1339723.27	Аналитический метод	0.10	-
851	382187.40	1339716.76	Аналитический метод	0.10	-
852	382220.40	1339728.16	Аналитический метод	0.10	-
853	382226.40	1339738.36	Аналитический метод	0.10	-
854	382231.80	1339760.56	Аналитический метод	0.10	-
855	382231.20	1339791.17	Аналитический метод	0.10	-
856	382237.80	1339808.57	Аналитический метод	0.10	-
857	382252.81	1339822.37	Аналитический метод	0.10	-
858	382273.21	1339824.77	Аналитический метод	0.10	-
859	382286.41	1339819.97	Аналитический метод	0.10	-
860	382328.41	1339785.16	Аналитический метод	0.10	-
861	382342.21	1339783.96	Аналитический метод	0.10	-

3. Сведения о характерных точках части (частей) границы объекта					
Обозначение характерных точек части границы	Координаты, м		Метод определения координат характерной точки	Средняя квадратическая погрешность положения характерной точки (Mt), м	Описание обозначения точки на местности (при наличии)
	X	Y			
1	2	3	4	5	6
862	382356.62	1339788.77	Аналитический метод	0.10	-
863	382384.22	1339803.17	Аналитический метод	0.10	-
864	382403.42	1339801.97	Аналитический метод	0.10	-
865	382423.22	1339788.77	Аналитический метод	0.10	-
866	382437.02	1339755.16	Аналитический метод	0.10	-
867	382446.03	1339726.96	Аналитический метод	0.10	-
868	382455.03	1339719.16	Аналитический метод	0.10	-
869	382467.03	1339720.96	Аналитический метод	0.10	-
870	382475.43	1339726.36	Аналитический метод	0.10	-
871	382491.03	1339754.56	Аналитический метод	0.10	-
872	382503.63	1339760.56	Аналитический метод	0.10	-
873	382510.53	1339761.16	Аналитический метод	0.10	-
874	382525.83	1339818.17	Аналитический метод	0.10	-
875	382539.67	1339867.18	Аналитический метод	0.10	-
876	382712.25	1340451.41	Аналитический метод	0.10	-
877	382720.25	1340479.59	Аналитический метод	0.10	-
878	382726.85	1340502.84	Аналитический метод	0.10	-
879	382728.13	1340507.62	Аналитический метод	0.10	-
880	382735.67	1340535.77	Аналитический метод	0.10	-
881	382751.19	1340593.71	Аналитический метод	0.10	-
882	382782.35	1340710.04	Аналитический метод	0.10	-
883	382798.01	1340768.50	Аналитический метод	0.10	-
884	382813.94	1340827.97	Аналитический метод	0.10	-
885	382816.86	1340838.87	Аналитический метод	0.10	-
886	382836.48	1340904.37	Аналитический метод	0.10	-
841	382872.21	1341023.65	Аналитический метод	0.10	-

3. Сведения о характерных точках части (частей) границы объекта					
Обозначение характерных точек части границы	Координаты, м		Метод определения координат характерной точки	Средняя квадратическая погрешность положения характерной точки (Mt), м	Описание обозначения точки на местности (при наличии)
	X	Y			
1	2	3	4	5	6
Часть 22					
887	377279.39	1335601.82	Аналитический метод	0.10	-
888	377268.35	1335597.42	Аналитический метод	0.10	-
889	377265.25	1335584.67	Аналитический метод	0.10	-
890	377256.44	1335574.11	Аналитический метод	0.10	-
891	377247.53	1335563.26	Аналитический метод	0.10	-
892	377238.62	1335552.40	Аналитический метод	0.10	-
893	377267.80	1335530.12	Аналитический метод	0.10	-
894	377276.37	1335541.22	Аналитический метод	0.10	-
895	377285.06	1335552.23	Аналитический метод	0.10	-
896	377293.61	1335561.46	Аналитический метод	0.10	-
897	377302.69	1335572.17	Аналитический метод	0.10	-
898	377306.23	1335576.46	Аналитический метод	0.10	-
899	377310.81	1335581.56	Аналитический метод	0.10	-
900	377283.87	1335605.11	Аналитический метод	0.10	-
887	377279.39	1335601.82	Аналитический метод	0.10	-
Часть 23					
901	377448.50	1335696.30	Аналитический метод	0.10	-
902	377368.98	1335667.73	Аналитический метод	0.10	-
903	377308.15	1335622.12	Аналитический метод	0.10	-
904	377329.96	1335605.11	Аналитический метод	0.10	-
905	377342.02	1335618.67	Аналитический метод	0.10	-
906	377345.36	1335621.93	Аналитический метод	0.10	-
907	377365.96	1335605.14	Аналитический метод	0.10	-
908	377379.44	1335620.37	Аналитический метод	0.10	-
909	377391.62	1335635.35	Аналитический метод	0.10	-

3. Сведения о характерных точках части (частей) границы объекта					
Обозначение характерных точек части границы	Координаты, м		Метод определения координат характерной точки	Средняя квадратическая погрешность положения характерной точки (Mt), м	Описание обозначения точки на местности (при наличии)
	X	Y			
1	2	3	4	5	6
910	377400.28	1335637.24	Аналитический метод	0.10	-
911	377415.43	1335624.13	Аналитический метод	0.10	-
912	377405.20	1335612.07	Аналитический метод	0.10	-
913	377431.60	1335589.56	Аналитический метод	0.10	-
914	377427.16	1335584.60	Аналитический метод	0.10	-
915	377422.73	1335579.65	Аналитический метод	0.10	-
916	377396.56	1335601.23	Аналитический метод	0.10	-
917	377395.56	1335600.06	Аналитический метод	0.10	-
918	377379.68	1335612.43	Аналитический метод	0.10	-
919	377370.75	1335601.54	Аналитический метод	0.10	-
920	377359.66	1335587.88	Аналитический метод	0.10	-
921	377347.46	1335573.88	Аналитический метод	0.10	-
922	377363.00	1335561.41	Аналитический метод	0.10	-
923	377361.08	1335559.11	Аналитический метод	0.10	-
924	377352.46	1335548.85	Аналитический метод	0.10	-
925	377344.93	1335539.89	Аналитический метод	0.10	-
926	377343.36	1335537.88	Аналитический метод	0.10	-
927	377334.32	1335527.91	Аналитический метод	0.10	-
928	377327.42	1335520.31	Аналитический метод	0.10	-
929	377312.05	1335532.69	Аналитический метод	0.10	-
930	377294.30	1335512.25	Аналитический метод	0.10	-
931	377309.10	1335498.45	Аналитический метод	0.10	-
932	377302.37	1335490.48	Аналитический метод	0.10	-
933	377296.81	1335484.22	Аналитический метод	0.10	-
934	377326.12	1335464.01	Аналитический метод	0.10	-
935	377331.22	1335469.73	Аналитический метод	0.10	-

3. Сведения о характерных точках части (частей) границы объекта					
Обозначение характерных точек части границы	Координаты, м		Метод определения координат характерной точки	Средняя квадратическая погрешность положения характерной точки (Mt), м	Описание обозначения точки на местности (при наличии)
	X	Y			
1	2	3	4	5	6
936	377353.34	1335497.11	Аналитический метод	0.10	-
937	377358.68	1335495.32	Аналитический метод	0.10	-
938	377406.18	1335462.41	Аналитический метод	0.10	-
939	377400.79	1335454.49	Аналитический метод	0.10	-
940	377398.73	1335452.22	Аналитический метод	0.10	-
941	377351.52	1335484.92	Аналитический метод	0.10	-
942	377342.37	1335473.62	Аналитический метод	0.10	-
943	377390.32	1335441.61	Аналитический метод	0.10	-
944	377377.15	1335425.28	Аналитический метод	0.10	-
945	377327.86	1335458.27	Аналитический метод	0.10	-
946	377270.53	1335387.67	Аналитический метод	0.10	-
947	377321.78	1335354.97	Аналитический метод	0.10	-
948	377315.87	1335347.49	Аналитический метод	0.10	-
949	377265.05	1335380.38	Аналитический метод	0.10	-
950	377237.14	1335346.41	Аналитический метод	0.10	-
951	377220.34	1335326.64	Аналитический метод	0.10	-
952	377212.03	1335314.65	Аналитический метод	0.10	-
953	377209.36	1335311.66	Аналитический метод	0.10	-
954	377206.44	1335308.25	Аналитический метод	0.10	-
955	377205.14	1335309.17	Аналитический метод	0.10	-
956	377203.66	1335307.18	Аналитический метод	0.10	-
957	377202.80	1335307.87	Аналитический метод	0.10	-
958	377201.49	1335305.86	Аналитический метод	0.10	-
959	377202.02	1335305.42	Аналитический метод	0.10	-
960	377199.25	1335301.76	Аналитический метод	0.10	-
961	377188.57	1335288.85	Аналитический метод	0.10	-

3. Сведения о характерных точках части (частей) границы объекта					
Обозначение характерных точек части границы	Координаты, м		Метод определения координат характерной точки	Средняя квадратическая погрешность положения характерной точки (Mt), м	Описание обозначения точки на местности (при наличии)
	X	Y			
1	2	3	4	5	6
962	377187.12	1335289.59	Аналитический метод	0.10	-
963	377179.71	1335281.32	Аналитический метод	0.10	-
964	377232.49	1335243.30	Аналитический метод	0.10	-
965	377243.34	1335256.07	Аналитический метод	0.10	-
966	377281.23	1335229.02	Аналитический метод	0.10	-
967	377286.93	1335224.56	Аналитический метод	0.10	-
968	377295.02	1335233.46	Аналитический метод	0.10	-
969	377297.66	1335236.76	Аналитический метод	0.10	-
970	377300.48	1335245.52	Аналитический метод	0.10	-
971	377298.98	1335246.85	Аналитический метод	0.10	-
972	377303.59	1335252.85	Аналитический метод	0.10	-
973	377303.42	1335253.12	Аналитический метод	0.10	-
974	377308.42	1335259.10	Аналитический метод	0.10	-
975	377314.95	1335266.91	Аналитический метод	0.10	-
976	377326.16	1335279.75	Аналитический метод	0.10	-
977	377340.80	1335287.52	Аналитический метод	0.10	-
978	377352.18	1335296.21	Аналитический метод	0.10	-
979	377357.72	1335303.52	Аналитический метод	0.10	-
980	377376.75	1335324.31	Аналитический метод	0.10	-
981	377392.66	1335354.38	Аналитический метод	0.10	-
982	377379.61	1335363.43	Аналитический метод	0.10	-
983	377384.73	1335371.36	Аналитический метод	0.10	-
984	377397.16	1335363.12	Аналитический метод	0.10	-
985	377404.49	1335377.38	Аналитический метод	0.10	-
986	377408.97	1335386.85	Аналитический метод	0.10	-
987	377410.10	1335394.87	Аналитический метод	0.10	-

3. Сведения о характерных точках части (частей) границы объекта					
Обозначение характерных точек части границы	Координаты, м		Метод определения координат характерной точки	Средняя квадратическая погрешность положения характерной точки (Mt), м	Описание обозначения точки на местности (при наличии)
	X	Y			
1	2	3	4	5	6
988	377409.62	1335400.80	Аналитический метод	0.10	-
989	377410.43	1335409.13	Аналитический метод	0.10	-
990	377417.30	1335424.53	Аналитический метод	0.10	-
991	377439.13	1335458.04	Аналитический метод	0.10	-
992	377442.66	1335467.69	Аналитический метод	0.10	-
993	377425.23	1335480.83	Аналитический метод	0.10	-
994	377441.01	1335501.40	Аналитический метод	0.10	-
995	377432.14	1335509.68	Аналитический метод	0.10	-
996	377483.95	1335582.64	Аналитический метод	0.10	-
997	377498.91	1335603.42	Аналитический метод	0.10	-
998	377513.69	1335624.15	Аналитический метод	0.10	-
999	377520.92	1335635.53	Аналитический метод	0.10	-
1000	377506.59	1335647.56	Аналитический метод	0.10	-
1001	377485.30	1335665.42	Аналитический метод	0.10	-
1002	377464.02	1335683.28	Аналитический метод	0.10	-
901	377448.50	1335696.30	Аналитический метод	0.10	-
Часть 24					
1003	379352.37	1337025.95	Аналитический метод	0.10	-
1004	379363.70	1337053.74	Аналитический метод	0.10	-
1005	379367.45	1337062.95	Аналитический метод	0.10	-
1006	379393.14	1337125.98	Аналитический метод	0.10	-
1007	379373.98	1337132.66	Аналитический метод	0.10	-
1008	379366.00	1337138.76	Аналитический метод	0.10	-
1009	379358.96	1337157.78	Аналитический метод	0.10	-
1010	379358.96	1337172.11	Аналитический метод	0.10	-
1011	379367.17	1337176.57	Аналитический метод	0.10	-

3. Сведения о характерных точках части (частей) границы объекта					
Обозначение характерных точек части границы	Координаты, м		Метод определения координат характерной точки	Средняя квадратическая погрешность положения характерной точки (Mt), м	Описание обозначения точки на местности (при наличии)
	X	Y			
1	2	3	4	5	6
1012	379385.25	1337176.57	Аналитический метод	0.10	-
1013	379399.84	1337176.57	Аналитический метод	0.10	-
1014	379405.36	1337218.93	Аналитический метод	0.10	-
1015	379329.87	1337221.10	Аналитический метод	0.10	-
1016	379323.93	1337210.23	Аналитический метод	0.10	-
1017	379317.59	1337194.50	Аналитический метод	0.10	-
1018	379319.47	1337182.99	Аналитический метод	0.10	-
1019	379319.47	1337172.90	Аналитический метод	0.10	-
1020	379319.47	1337166.79	Аналитический метод	0.10	-
1021	379311.72	1337164.44	Аналитический метод	0.10	-
1022	379295.53	1337169.84	Аналитический метод	0.10	-
1023	379285.20	1337174.07	Аналитический метод	0.10	-
1024	379279.34	1337179.94	Аналитический метод	0.10	-
1025	379274.17	1337180.18	Аналитический метод	0.10	-
1026	379267.84	1337175.48	Аналитический метод	0.10	-
1027	379273.00	1337164.92	Аналитический метод	0.10	-
1028	379278.63	1337153.41	Аналитический метод	0.10	-
1029	379279.10	1337144.25	Аналитический метод	0.10	-
1030	379276.76	1337143.78	Аналитический метод	0.10	-
1031	379274.70	1337144.16	Аналитический метод	0.10	-
1032	379267.55	1337152.57	Аналитический метод	0.10	-
1033	379260.52	1337163.65	Аналитический метод	0.10	-
1034	379253.61	1337173.68	Аналитический метод	0.10	-
1035	379242.08	1337181.52	Аналитический метод	0.10	-
1036	379231.00	1337181.79	Аналитический метод	0.10	-
1037	379224.97	1337178.65	Аналитический метод	0.10	-

3. Сведения о характерных точках части (частей) границы объекта					
Обозначение характерных точек части границы	Координаты, м		Метод определения координат характерной точки	Средняя квадратическая погрешность положения характерной точки (Mt), м	Описание обозначения точки на местности (при наличии)
	X	Y			
1	2	3	4	5	6
1038	379222.77	1337182.87	Аналитический метод	0.10	-
1039	379216.69	1337180.39	Аналитический метод	0.10	-
1040	379209.52	1337175.37	Аналитический метод	0.10	-
1041	379207.70	1337165.47	Аналитический метод	0.10	-
1042	379211.11	1337156.59	Аналитический метод	0.10	-
1043	379216.80	1337144.64	Аналитический метод	0.10	-
1044	379222.83	1337136.90	Аналитический метод	0.10	-
1045	379229.31	1337136.39	Аналитический метод	0.10	-
1046	379239.05	1337136.39	Аналитический метод	0.10	-
1047	379245.98	1337136.39	Аналитический метод	0.10	-
1048	379251.11	1337136.39	Аналитический метод	0.10	-
1049	379258.03	1337128.69	Аналитический метод	0.10	-
1050	379254.18	1337120.49	Аналитический метод	0.10	-
1051	379243.16	1337113.30	Аналитический метод	0.10	-
1052	379233.49	1337111.13	Аналитический метод	0.10	-
1053	379222.54	1337111.13	Аналитический метод	0.10	-
1054	379215.31	1337112.19	Аналитический метод	0.10	-
1055	379208.86	1337116.78	Аналитический метод	0.10	-
1056	379203.92	1337130.21	Аналитический метод	0.10	-
1057	379199.69	1337141.07	Аналитический метод	0.10	-
1058	379196.60	1337148.39	Аналитический метод	0.10	-
1059	379187.33	1337153.78	Аналитический метод	0.10	-
1060	379182.35	1337156.68	Аналитический метод	0.10	-
1061	379176.39	1337150.40	Аналитический метод	0.10	-
1062	379170.68	1337144.37	Аналитический метод	0.10	-
1063	379166.05	1337134.28	Аналитический метод	0.10	-

3. Сведения о характерных точках части (частей) границы объекта					
Обозначение характерных точек части границы	Координаты, м		Метод определения координат характерной точки	Средняя квадратическая погрешность положения характерной точки (Mt), м	Описание обозначения точки на местности (при наличии)
	X	Y			
1	2	3	4	5	6
1064	379163.98	1337129.76	Аналитический метод	0.10	-
1065	379172.02	1337120.35	Аналитический метод	0.10	-
1066	379176.84	1337114.71	Аналитический метод	0.10	-
1067	379185.94	1337105.23	Аналитический метод	0.10	-
1068	379190.93	1337100.03	Аналитический метод	0.10	-
1069	379196.28	1337087.72	Аналитический метод	0.10	-
1070	379198.67	1337082.74	Аналитический метод	0.10	-
1071	379198.67	1337077.97	Аналитический метод	0.10	-
1072	379192.51	1337071.80	Аналитический метод	0.10	-
1073	379186.34	1337068.82	Аналитический метод	0.10	-
1074	379170.18	1337061.00	Аналитический метод	0.10	-
1075	379170.18	1337053.09	Аналитический метод	0.10	-
1076	379166.05	1337046.53	Аналитический метод	0.10	-
1077	379158.25	1337034.12	Аналитический метод	0.10	-
1078	379151.58	1336999.02	Аналитический метод	0.10	-
1079	379264.48	1336994.59	Аналитический метод	0.10	-
1080	379334.57	1336991.84	Аналитический метод	0.10	-
1081	379341.79	1336999.98	Аналитический метод	0.10	-
1082	379349.73	1337019.47	Аналитический метод	0.10	-
1003	379352.37	1337025.95	Аналитический метод	0.10	-
Часть 25					
1083	373711.43	1346879.99	Аналитический метод	0.10	-
1084	373699.79	1346863.55	Аналитический метод	0.10	-
1085	373687.83	1346846.72	Аналитический метод	0.10	-
1086	373684.81	1346842.75	Аналитический метод	0.10	-
1087	373673.13	1346823.53	Аналитический метод	0.10	-

3. Сведения о характерных точках части (частей) границы объекта					
Обозначение характерных точек части границы	Координаты, м		Метод определения координат характерной точки	Средняя квадратическая погрешность положения характерной точки (Mt), м	Описание обозначения точки на местности (при наличии)
	X	Y			
1	2	3	4	5	6
1088	373603.73	1346722.25	Аналитический метод	0.10	-
1089	373540.51	1346613.97	Аналитический метод	0.10	-
1090	373529.69	1346569.35	Аналитический метод	0.10	-
1091	373531.04	1346563.82	Аналитический метод	0.10	-
1092	373540.89	1346557.10	Аналитический метод	0.10	-
1093	373555.79	1346546.87	Аналитический метод	0.10	-
1094	373520.11	1346484.57	Аналитический метод	0.10	-
1095	373515.27	1346444.85	Аналитический метод	0.10	-
1096	373464.84	1346368.15	Аналитический метод	0.10	-
1097	373471.06	1346348.85	Аналитический метод	0.10	-
1098	373473.01	1346347.80	Аналитический метод	0.10	-
1099	373471.88	1346345.80	Аналитический метод	0.10	-
1100	373474.25	1346338.31	Аналитический метод	0.10	-
1101	373495.63	1346347.56	Аналитический метод	0.10	-
1102	373532.54	1346363.51	Аналитический метод	0.10	-
1103	373544.75	1346368.78	Аналитический метод	0.10	-
1104	373577.20	1346366.00	Аналитический метод	0.10	-
1105	373578.89	1346365.25	Аналитический метод	0.10	-
1106	373596.44	1346357.34	Аналитический метод	0.10	-
1107	373628.61	1346399.36	Аналитический метод	0.10	-
1108	373669.32	1346456.44	Аналитический метод	0.10	-
1109	373790.30	1346595.83	Аналитический метод	0.10	-
1110	373844.94	1346659.89	Аналитический метод	0.10	-
1111	373853.86	1346669.88	Аналитический метод	0.10	-
1112	373881.52	1346694.37	Аналитический метод	0.10	-
1113	373990.33	1346782.56	Аналитический метод	0.10	-

3. Сведения о характерных точках части (частей) границы объекта					
Обозначение характерных точек части границы	Координаты, м		Метод определения координат характерной точки	Средняя квадратическая погрешность положения характерной точки (Mt), м	Описание обозначения точки на местности (при наличии)
	X	Y			
1	2	3	4	5	6
1114	374050.35	1346830.73	Аналитический метод	0.10	-
1115	374092.14	1346873.46	Аналитический метод	0.10	-
1116	374093.14	1346851.45	Аналитический метод	0.10	-
1117	374141.20	1346856.14	Аналитический метод	0.10	-
1118	374278.33	1346938.34	Аналитический метод	0.10	-
1119	374270.38	1346954.03	Аналитический метод	0.10	-
1120	374268.14	1346965.76	Аналитический метод	0.10	-
1121	374268.48	1346966.92	Аналитический метод	0.10	-
1122	374266.67	1346971.55	Аналитический метод	0.10	-
1123	374265.15	1346975.67	Аналитический метод	0.10	-
1124	374263.24	1346980.93	Аналитический метод	0.10	-
1125	374249.92	1347004.12	Аналитический метод	0.10	-
1126	374268.18	1347048.86	Аналитический метод	0.10	-
1127	374266.27	1347060.88	Аналитический метод	0.10	-
1128	374273.01	1347076.04	Аналитический метод	0.10	-
1129	374282.09	1347108.60	Аналитический метод	0.10	-
1130	374299.69	1347179.23	Аналитический метод	0.10	-
1131	374314.77	1347245.58	Аналитический метод	0.10	-
1132	374316.29	1347251.76	Аналитический метод	0.10	-
1133	374318.80	1347264.83	Аналитический метод	0.10	-
1134	374248.45	1347247.12	Аналитический метод	0.10	-
1135	374159.34	1347224.69	Аналитический метод	0.10	-
1136	374112.69	1347213.17	Аналитический метод	0.10	-
1137	374101.30	1347134.71	Аналитический метод	0.10	-
1138	374100.00	1347132.06	Аналитический метод	0.10	-
1139	374090.29	1347059.04	Аналитический метод	0.10	-

3. Сведения о характерных точках части (частей) границы объекта					
Обозначение характерных точек части границы	Координаты, м		Метод определения координат характерной точки	Средняя квадратическая погрешность положения характерной точки (Mt), м	Описание обозначения точки на местности (при наличии)
	X	Y			
1	2	3	4	5	6
1140	374084.78	1347023.17	Аналитический метод	0.10	-
1141	374039.91	1347022.61	Аналитический метод	0.10	-
1142	373980.02	1347022.00	Аналитический метод	0.10	-
1143	373965.39	1347021.86	Аналитический метод	0.10	-
1144	373949.58	1347032.21	Аналитический метод	0.10	-
1145	373921.89	1347033.63	Аналитический метод	0.10	-
1146	373913.77	1347034.06	Аналитический метод	0.10	-
1147	373873.82	1346873.52	Аналитический метод	0.10	-
1148	373866.08	1346877.12	Аналитический метод	0.10	-
1149	373848.04	1346885.34	Аналитический метод	0.10	-
1150	373834.38	1346887.51	Аналитический метод	0.10	-
1151	373829.32	1346888.20	Аналитический метод	0.10	-
1152	373810.69	1346861.04	Аналитический метод	0.10	-
1153	373758.53	1346896.31	Аналитический метод	0.10	-
1154	373705.78	1346925.27	Аналитический метод	0.10	-
1155	373702.90	1346920.40	Аналитический метод	0.10	-
1156	373686.94	1346894.63	Аналитический метод	0.10	-
1083	373711.43	1346879.99	Аналитический метод	0.10	-
Часть 26					
1157	373409.50	1347317.46	Аналитический метод	0.10	-
1158	373393.50	1347318.51	Аналитический метод	0.10	-
1159	373371.44	1347319.56	Аналитический метод	0.10	-
1160	373344.24	1347321.27	Аналитический метод	0.10	-
1161	373330.61	1347321.83	Аналитический метод	0.10	-
1162	373321.11	1347321.75	Аналитический метод	0.10	-
1163	373312.75	1347321.14	Аналитический метод	0.10	-

3. Сведения о характерных точках части (частей) границы объекта					
Обозначение характерных точек части границы	Координаты, м		Метод определения координат характерной точки	Средняя квадратическая погрешность положения характерной точки (Mt), м	Описание обозначения точки на местности (при наличии)
	X	Y			
1	2	3	4	5	6
1164	373305.18	1347320.26	Аналитический метод	0.10	-
1165	373298.99	1347319.98	Аналитический метод	0.10	-
1166	373291.26	1347319.82	Аналитический метод	0.10	-
1167	373283.40	1347320.43	Аналитический метод	0.10	-
1168	373276.19	1347321.12	Аналитический метод	0.10	-
1169	373269.13	1347322.35	Аналитический метод	0.10	-
1170	373262.60	1347323.13	Аналитический метод	0.10	-
1171	373252.59	1347323.46	Аналитический метод	0.10	-
1172	373239.00	1347324.60	Аналитический метод	0.10	-
1173	373216.31	1347326.70	Аналитический метод	0.10	-
1174	373178.13	1347329.22	Аналитический метод	0.10	-
1175	373164.54	1347330.53	Аналитический метод	0.10	-
1176	373155.83	1347331.13	Аналитический метод	0.10	-
1177	373147.37	1347332.16	Аналитический метод	0.10	-
1178	373141.98	1347332.87	Аналитический метод	0.10	-
1179	373131.96	1347333.93	Аналитический метод	0.10	-
1180	373123.09	1347334.72	Аналитический метод	0.10	-
1181	373109.93	1347336.09	Аналитический метод	0.10	-
1182	373099.76	1347336.38	Аналитический метод	0.10	-
1183	373096.54	1347336.28	Аналитический метод	0.10	-
1184	373092.95	1347335.67	Аналитический метод	0.10	-
1185	373086.52	1347334.54	Аналитический метод	0.10	-
1186	373079.37	1347334.02	Аналитический метод	0.10	-
1187	373070.93	1347334.46	Аналитический метод	0.10	-
1188	373061.79	1347335.40	Аналитический метод	0.10	-
1189	373052.73	1347336.09	Аналитический метод	0.10	-

3. Сведения о характерных точках части (частей) границы объекта					
Обозначение характерных точек части границы	Координаты, м		Метод определения координат характерной точки	Средняя квадратическая погрешность положения характерной точки (Mt), м	Описание обозначения точки на местности (при наличии)
	X	Y			
1	2	3	4	5	6
1190	373045.95	1347337.15	Аналитический метод	0.10	-
1191	373042.71	1347337.72	Аналитический метод	0.10	-
1192	373040.19	1347338.59	Аналитический метод	0.10	-
1193	373036.97	1347339.12	Аналитический метод	0.10	-
1194	373032.45	1347340.08	Аналитический метод	0.10	-
1195	373028.34	1347340.52	Аналитический метод	0.10	-
1196	373024.43	1347340.81	Аналитический метод	0.10	-
1197	373020.59	1347341.07	Аналитический метод	0.10	-
1198	373003.61	1347342.55	Аналитический метод	0.10	-
1199	372997.75	1347342.76	Аналитический метод	0.10	-
1200	372994.67	1347343.00	Аналитический метод	0.10	-
1201	372990.92	1347343.20	Аналитический метод	0.10	-
1202	372987.63	1347343.29	Аналитический метод	0.10	-
1203	372983.94	1347343.17	Аналитический метод	0.10	-
1204	372976.75	1347344.68	Аналитический метод	0.10	-
1205	372972.42	1347346.26	Аналитический метод	0.10	-
1206	372969.36	1347347.24	Аналитический метод	0.10	-
1207	372965.01	1347348.04	Аналитический метод	0.10	-
1208	372960.53	1347348.72	Аналитический метод	0.10	-
1209	372957.70	1347349.22	Аналитический метод	0.10	-
1210	372953.25	1347349.56	Аналитический метод	0.10	-
1211	372949.96	1347349.69	Аналитический метод	0.10	-
1212	372944.42	1347349.96	Аналитический метод	0.10	-
1213	372940.26	1347350.16	Аналитический метод	0.10	-
1214	372933.57	1347350.46	Аналитический метод	0.10	-
1215	372928.83	1347350.77	Аналитический метод	0.10	-

3. Сведения о характерных точках части (частей) границы объекта					
Обозначение характерных точек части границы	Координаты, м		Метод определения координат характерной точки	Средняя квадратическая погрешность положения характерной точки (Mt), м	Описание обозначения точки на местности (при наличии)
	X	Y			
1	2	3	4	5	6
1216	372924.91	1347351.00	Аналитический метод	0.10	-
1217	372920.43	1347351.22	Аналитический метод	0.10	-
1218	372915.47	1347351.48	Аналитический метод	0.10	-
1219	372910.10	1347352.06	Аналитический метод	0.10	-
1220	372901.98	1347353.17	Аналитический метод	0.10	-
1221	372896.82	1347354.09	Аналитический метод	0.10	-
1222	372888.64	1347355.78	Аналитический метод	0.10	-
1223	372885.23	1347356.70	Аналитический метод	0.10	-
1224	372882.15	1347357.42	Аналитический метод	0.10	-
1225	372878.88	1347357.84	Аналитический метод	0.10	-
1226	372875.14	1347358.28	Аналитический метод	0.10	-
1227	372867.31	1347358.48	Аналитический метод	0.10	-
1228	372864.57	1347358.37	Аналитический метод	0.10	-
1229	372860.61	1347358.18	Аналитический метод	0.10	-
1230	372855.07	1347357.66	Аналитический метод	0.10	-
1231	372850.07	1347357.45	Аналитический метод	0.10	-
1232	372846.01	1347357.09	Аналитический метод	0.10	-
1233	372840.19	1347356.44	Аналитический метод	0.10	-
1234	372834.93	1347355.94	Аналитический метод	0.10	-
1235	372830.74	1347355.58	Аналитический метод	0.10	-
1236	372824.94	1347355.78	Аналитический метод	0.10	-
1237	372821.12	1347356.02	Аналитический метод	0.10	-
1238	372817.50	1347356.13	Аналитический метод	0.10	-
1239	372813.58	1347355.85	Аналитический метод	0.10	-
1240	372808.74	1347355.78	Аналитический метод	0.10	-
1241	372804.56	1347355.68	Аналитический метод	0.10	-

3. Сведения о характерных точках части (частей) границы объекта					
Обозначение характерных точек части границы	Координаты, м		Метод определения координат характерной точки	Средняя квадратическая погрешность положения характерной точки (Mt), м	Описание обозначения точки на местности (при наличии)
	X	Y			
1	2	3	4	5	6
1242	372798.50	1347355.65	Аналитический метод	0.10	-
1243	372791.46	1347355.92	Аналитический метод	0.10	-
1244	372784.97	1347356.71	Аналитический метод	0.10	-
1245	372773.58	1347358.09	Аналитический метод	0.10	-
1246	372767.57	1347358.96	Аналитический метод	0.10	-
1247	372760.51	1347359.84	Аналитический метод	0.10	-
1248	372750.94	1347361.41	Аналитический метод	0.10	-
1249	372743.74	1347362.63	Аналитический метод	0.10	-
1250	372734.66	1347363.06	Аналитический метод	0.10	-
1251	372728.83	1347363.40	Аналитический метод	0.10	-
1252	372724.23	1347363.48	Аналитический метод	0.10	-
1253	372711.89	1347358.29	Аналитический метод	0.10	-
1254	372668.63	1347362.73	Аналитический метод	0.10	-
1255	372585.59	1347371.73	Аналитический метод	0.10	-
1256	372579.51	1347372.39	Аналитический метод	0.10	-
1257	372577.20	1347342.13	Аналитический метод	0.10	-
1258	372576.73	1347336.85	Аналитический метод	0.10	-
1259	372575.46	1347320.43	Аналитический метод	0.10	-
1260	372574.97	1347314.36	Аналитический метод	0.10	-
1261	372573.49	1347291.56	Аналитический метод	0.10	-
1262	372611.47	1347286.98	Аналитический метод	0.10	-
1263	372648.75	1347282.63	Аналитический метод	0.10	-
1264	372667.42	1347277.54	Аналитический метод	0.10	-
1265	372695.81	1347273.61	Аналитический метод	0.10	-
1266	372715.32	1347274.93	Аналитический метод	0.10	-
1267	372731.88	1347265.70	Аналитический метод	0.10	-

3. Сведения о характерных точках части (частей) границы объекта					
Обозначение характерных точек части границы	Координаты, м		Метод определения координат характерной точки	Средняя квадратическая погрешность положения характерной точки (Mt), м	Описание обозначения точки на местности (при наличии)
	X	Y			
1	2	3	4	5	6
1268	372740.84	1347262.22	Аналитический метод	0.10	-
1269	372752.60	1347260.39	Аналитический метод	0.10	-
1270	372763.57	1347260.65	Аналитический метод	0.10	-
1271	372780.99	1347260.48	Аналитический метод	0.10	-
1272	372781.34	1347266.22	Аналитический метод	0.10	-
1273	372811.10	1347262.30	Аналитический метод	0.10	-
1274	372839.60	1347259.61	Аналитический метод	0.10	-
1275	372852.72	1347257.34	Аналитический метод	0.10	-
1276	372909.05	1347208.86	Аналитический метод	0.10	-
1277	372908.17	1347184.67	Аналитический метод	0.10	-
1278	372886.97	1347166.68	Аналитический метод	0.10	-
1279	372861.52	1347160.72	Аналитический метод	0.10	-
1280	372855.87	1347162.70	Аналитический метод	0.10	-
1281	372716.42	1347183.48	Аналитический метод	0.10	-
1282	372722.12	1347215.46	Аналитический метод	0.10	-
1283	372675.78	1347223.12	Аналитический метод	0.10	-
1284	372653.00	1347227.66	Аналитический метод	0.10	-
1285	372648.57	1347206.10	Аналитический метод	0.10	-
1286	372638.52	1347157.11	Аналитический метод	0.10	-
1287	372640.73	1347148.09	Аналитический метод	0.10	-
1288	372659.88	1347141.29	Аналитический метод	0.10	-
1289	372699.99	1347133.59	Аналитический метод	0.10	-
1290	372726.84	1347128.31	Аналитический метод	0.10	-
1291	372807.46	1347110.02	Аналитический метод	0.10	-
1292	372797.04	1347050.34	Аналитический метод	0.10	-
1293	372793.81	1347030.27	Аналитический метод	0.10	-

3. Сведения о характерных точках части (частей) границы объекта					
Обозначение характерных точек части границы	Координаты, м		Метод определения координат характерной точки	Средняя квадратическая погрешность положения характерной точки (Mt), м	Описание обозначения точки на местности (при наличии)
	X	Y			
1	2	3	4	5	6
1294	372790.28	1347008.50	Аналитический метод	0.10	-
1295	372784.92	1346966.11	Аналитический метод	0.10	-
1296	372830.50	1346959.63	Аналитический метод	0.10	-
1297	372835.32	1346959.11	Аналитический метод	0.10	-
1298	372860.22	1346956.64	Аналитический метод	0.10	-
1299	372882.94	1346953.11	Аналитический метод	0.10	-
1300	372907.34	1346949.32	Аналитический метод	0.10	-
1301	372930.21	1346945.74	Аналитический метод	0.10	-
1302	372939.44	1346944.68	Аналитический метод	0.10	-
1303	372967.62	1346971.59	Аналитический метод	0.10	-
1304	372983.68	1346989.46	Аналитический метод	0.10	-
1305	372991.77	1347014.57	Аналитический метод	0.10	-
1306	372995.54	1347029.80	Аналитический метод	0.10	-
1307	372997.99	1347047.75	Аналитический метод	0.10	-
1308	373000.71	1347066.44	Аналитический метод	0.10	-
1309	373009.62	1347085.68	Аналитический метод	0.10	-
1310	373014.29	1347097.09	Аналитический метод	0.10	-
1311	373017.64	1347110.40	Аналитический метод	0.10	-
1312	373020.74	1347131.14	Аналитический метод	0.10	-
1313	373023.21	1347147.56	Аналитический метод	0.10	-
1314	373026.82	1347167.82	Аналитический метод	0.10	-
1315	373033.79	1347192.20	Аналитический метод	0.10	-
1316	373038.32	1347207.70	Аналитический метод	0.10	-
1317	373042.16	1347221.28	Аналитический метод	0.10	-
1318	373047.51	1347238.77	Аналитический метод	0.10	-
1319	373050.12	1347244.92	Аналитический метод	0.10	-

3. Сведения о характерных точках части (частей) границы объекта					
Обозначение характерных точек части границы	Координаты, м		Метод определения координат характерной точки	Средняя квадратическая погрешность положения характерной точки (Mt), м	Описание обозначения точки на местности (при наличии)
	X	Y			
1	2	3	4	5	6
1320	373053.60	1347250.15	Аналитический метод	0.10	-
1321	373057.85	1347252.93	Аналитический метод	0.10	-
1322	373065.72	1347252.49	Аналитический метод	0.10	-
1323	373079.19	1347250.96	Аналитический метод	0.10	-
1324	373097.30	1347250.07	Аналитический метод	0.10	-
1325	373124.75	1347249.38	Аналитический метод	0.10	-
1326	373141.46	1347249.80	Аналитический метод	0.10	-
1327	373160.10	1347249.54	Аналитический метод	0.10	-
1328	373183.10	1347249.46	Аналитический метод	0.10	-
1329	373186.15	1347251.20	Аналитический метод	0.10	-
1330	373193.45	1347250.24	Аналитический метод	0.10	-
1331	373196.04	1347251.09	Аналитический метод	0.10	-
1332	373191.84	1347245.85	Аналитический метод	0.10	-
1333	373187.20	1347242.26	Аналитический метод	0.10	-
1334	373179.00	1347240.39	Аналитический метод	0.10	-
1335	373181.62	1347225.89	Аналитический метод	0.10	-
1336	373190.08	1347228.45	Аналитический метод	0.10	-
1337	373169.20	1347180.41	Аналитический метод	0.10	-
1338	373156.87	1347156.67	Аналитический метод	0.10	-
1339	373145.92	1347131.32	Аналитический метод	0.10	-
1340	373145.94	1347125.71	Аналитический метод	0.10	-
1341	373143.52	1347120.29	Аналитический метод	0.10	-
1342	373139.69	1347114.48	Аналитический метод	0.10	-
1343	373124.97	1347090.19	Аналитический метод	0.10	-
1344	373106.21	1347068.10	Аналитический метод	0.10	-
1345	373102.77	1347065.94	Аналитический метод	0.10	-

3. Сведения о характерных точках части (частей) границы объекта					
Обозначение характерных точек части границы	Координаты, м		Метод определения координат характерной точки	Средняя квадратическая погрешность положения характерной точки (Mt), м	Описание обозначения точки на местности (при наличии)
	X	Y			
1	2	3	4	5	6
1346	373098.04	1347061.19	Аналитический метод	0.10	-
1347	373080.11	1347045.51	Аналитический метод	0.10	-
1348	373067.14	1347030.77	Аналитический метод	0.10	-
1349	373049.88	1347013.98	Аналитический метод	0.10	-
1350	373029.04	1346994.91	Аналитический метод	0.10	-
1351	373020.99	1346991.97	Аналитический метод	0.10	-
1352	373012.20	1346991.54	Аналитический метод	0.10	-
1353	372985.97	1346985.80	Аналитический метод	0.10	-
1354	372932.87	1346938.05	Аналитический метод	0.10	-
1355	372908.91	1346933.70	Аналитический метод	0.10	-
1356	372901.74	1346930.37	Аналитический метод	0.10	-
1357	372887.79	1346929.51	Аналитический метод	0.10	-
1358	372866.54	1346924.24	Аналитический метод	0.10	-
1359	372846.57	1346919.55	Аналитический метод	0.10	-
1360	372818.56	1346909.17	Аналитический метод	0.10	-
1361	372811.68	1346907.11	Аналитический метод	0.10	-
1362	372794.54	1346898.61	Аналитический метод	0.10	-
1363	372785.25	1346893.45	Аналитический метод	0.10	-
1364	372751.96	1346864.55	Аналитический метод	0.10	-
1365	372739.21	1346854.06	Аналитический метод	0.10	-
1366	372734.22	1346850.81	Аналитический метод	0.10	-
1367	372725.20	1346846.92	Аналитический метод	0.10	-
1368	372717.06	1346845.75	Аналитический метод	0.10	-
1369	372710.30	1346845.82	Аналитический метод	0.10	-
1370	372681.52	1346852.79	Аналитический метод	0.10	-
1371	372655.90	1346858.87	Аналитический метод	0.10	-

3. Сведения о характерных точках части (частей) границы объекта					
Обозначение характерных точек части границы	Координаты, м		Метод определения координат характерной точки	Средняя квадратическая погрешность положения характерной точки (Mt), м	Описание обозначения точки на местности (при наличии)
	X	Y			
1	2	3	4	5	6
1372	372597.56	1346875.66	Аналитический метод	0.10	-
1373	372590.41	1346869.28	Аналитический метод	0.10	-
1374	372583.66	1346861.86	Аналитический метод	0.10	-
1375	372579.54	1346856.96	Аналитический метод	0.10	-
1376	372571.03	1346839.90	Аналитический метод	0.10	-
1377	372561.37	1346820.75	Аналитический метод	0.10	-
1378	372553.05	1346803.91	Аналитический метод	0.10	-
1379	372551.73	1346800.48	Аналитический метод	0.10	-
1380	372550.83	1346790.26	Аналитический метод	0.10	-
1381	372550.47	1346771.74	Аналитический метод	0.10	-
1382	372551.10	1346758.85	Аналитический метод	0.10	-
1383	372557.22	1346746.90	Аналитический метод	0.10	-
1384	372561.53	1346739.52	Аналитический метод	0.10	-
1385	372566.76	1346730.30	Аналитический метод	0.10	-
1386	372567.37	1346721.98	Аналитический метод	0.10	-
1387	372564.65	1346710.00	Аналитический метод	0.10	-
1388	372556.60	1346689.55	Аналитический метод	0.10	-
1389	372543.93	1346659.34	Аналитический метод	0.10	-
1390	372538.18	1346650.06	Аналитический метод	0.10	-
1391	372522.83	1346637.50	Аналитический метод	0.10	-
1392	372504.60	1346620.79	Аналитический метод	0.10	-
1393	372486.74	1346599.36	Аналитический метод	0.10	-
1394	372473.94	1346582.20	Аналитический метод	0.10	-
1395	372449.01	1346550.77	Аналитический метод	0.10	-
1396	372433.23	1346521.66	Аналитический метод	0.10	-
1397	372426.03	1346501.13	Аналитический метод	0.10	-

3. Сведения о характерных точках части (частей) границы объекта					
Обозначение характерных точек части границы	Координаты, м		Метод определения координат характерной точки	Средняя квадратическая погрешность положения характерной точки (Mt), м	Описание обозначения точки на местности (при наличии)
	X	Y			
1	2	3	4	5	6
1398	372397.93	1346525.41	Аналитический метод	0.10	-
1399	372381.85	1346503.55	Аналитический метод	0.10	-
1400	372389.17	1346474.23	Аналитический метод	0.10	-
1401	372398.29	1346468.88	Аналитический метод	0.10	-
1402	372403.83	1346457.28	Аналитический метод	0.10	-
1403	372419.59	1346442.84	Аналитический метод	0.10	-
1404	372423.01	1346433.03	Аналитический метод	0.10	-
1405	372419.68	1346416.47	Аналитический метод	0.10	-
1406	372412.17	1346390.32	Аналитический метод	0.10	-
1407	372394.91	1346302.45	Аналитический метод	0.10	-
1408	372388.25	1346278.33	Аналитический метод	0.10	-
1409	372382.50	1346250.00	Аналитический метод	0.10	-
1410	372379.74	1346212.97	Аналитический метод	0.10	-
1411	372377.64	1346196.55	Аналитический метод	0.10	-
1412	372380.03	1346170.26	Аналитический метод	0.10	-
1413	372377.58	1346153.47	Аналитический метод	0.10	-
1414	372362.58	1346121.10	Аналитический метод	0.10	-
1415	372359.88	1346117.43	Аналитический метод	0.10	-
1416	372353.67	1346113.09	Аналитический метод	0.10	-
1417	372352.67	1346109.28	Аналитический метод	0.10	-
1418	372354.15	1346105.04	Аналитический метод	0.10	-
1419	372353.59	1346099.35	Аналитический метод	0.10	-
1420	372365.34	1346074.91	Аналитический метод	0.10	-
1421	372368.06	1346067.34	Аналитический метод	0.10	-
1422	372373.31	1346063.59	Аналитический метод	0.10	-
1423	372381.48	1346043.32	Аналитический метод	0.10	-

3. Сведения о характерных точках части (частей) границы объекта					
Обозначение характерных точек части границы	Координаты, м		Метод определения координат характерной точки	Средняя квадратическая погрешность положения характерной точки (Mt), м	Описание обозначения точки на местности (при наличии)
	X	Y			
1	2	3	4	5	6
1424	372384.67	1346023.16	Аналитический метод	0.10	-
1425	372393.50	1346014.78	Аналитический метод	0.10	-
1426	372395.69	1346011.56	Аналитический метод	0.10	-
1427	372402.99	1346020.29	Аналитический метод	0.10	-
1428	372419.20	1345993.31	Аналитический метод	0.10	-
1429	372417.37	1345990.44	Аналитический метод	0.10	-
1430	372419.75	1345965.81	Аналитический метод	0.10	-
1431	372419.95	1345963.76	Аналитический метод	0.10	-
1432	372443.12	1345949.05	Аналитический метод	0.10	-
1433	372473.73	1345943.19	Аналитический метод	0.10	-
1434	372479.60	1345936.28	Аналитический метод	0.10	-
1435	372503.21	1345927.98	Аналитический метод	0.10	-
1436	372563.66	1345918.28	Аналитический метод	0.10	-
1437	372606.23	1345903.49	Аналитический метод	0.10	-
1438	372613.96	1345900.81	Аналитический метод	0.10	-
1439	372633.88	1345885.17	Аналитический метод	0.10	-
1440	372649.52	1345872.90	Аналитический метод	0.10	-
1441	372662.82	1345849.02	Аналитический метод	0.10	-
1442	372693.99	1345870.96	Аналитический метод	0.10	-
1443	372742.55	1345870.85	Аналитический метод	0.10	-
1444	372760.77	1345875.06	Аналитический метод	0.10	-
1445	372815.89	1345902.97	Аналитический метод	0.10	-
1446	372843.84	1345915.04	Аналитический метод	0.10	-
1447	372859.68	1345872.58	Аналитический метод	0.10	-
1448	372865.09	1345870.27	Аналитический метод	0.10	-
1449	372867.89	1345868.81	Аналитический метод	0.10	-

3. Сведения о характерных точках части (частей) границы объекта					
Обозначение характерных точек части границы	Координаты, м		Метод определения координат характерной точки	Средняя квадратическая погрешность положения характерной точки (Mt), м	Описание обозначения точки на местности (при наличии)
	X	Y			
1	2	3	4	5	6
1450	372881.65	1345888.20	Аналитический метод	0.10	-
1451	372886.37	1345895.19	Аналитический метод	0.10	-
1452	372895.29	1345908.16	Аналитический метод	0.10	-
1453	372898.12	1345906.67	Аналитический метод	0.10	-
1454	372907.89	1345921.00	Аналитический метод	0.10	-
1455	372914.05	1345923.17	Аналитический метод	0.10	-
1456	372921.01	1345934.44	Аналитический метод	0.10	-
1457	372927.76	1345947.02	Аналитический метод	0.10	-
1458	372929.00	1345951.34	Аналитический метод	0.10	-
1459	372946.90	1345977.05	Аналитический метод	0.10	-
1460	372941.46	1345981.71	Аналитический метод	0.10	-
1461	372952.67	1345996.64	Аналитический метод	0.10	-
1462	372959.31	1345991.52	Аналитический метод	0.10	-
1463	372982.75	1346021.74	Аналитический метод	0.10	-
1464	372985.47	1346020.84	Аналитический метод	0.10	-
1465	372987.96	1346021.20	Аналитический метод	0.10	-
1466	372998.27	1346033.33	Аналитический метод	0.10	-
1467	372999.56	1346035.62	Аналитический метод	0.10	-
1468	373000.10	1346035.57	Аналитический метод	0.10	-
1469	373015.13	1346051.68	Аналитический метод	0.10	-
1470	373027.44	1346071.11	Аналитический метод	0.10	-
1471	373041.62	1346093.52	Аналитический метод	0.10	-
1472	373052.59	1346106.77	Аналитический метод	0.10	-
1473	373056.81	1346111.87	Аналитический метод	0.10	-
1474	373076.24	1346138.55	Аналитический метод	0.10	-
1475	373093.90	1346162.81	Аналитический метод	0.10	-

3. Сведения о характерных точках части (частей) границы объекта					
Обозначение характерных точек части границы	Координаты, м		Метод определения координат характерной точки	Средняя квадратическая погрешность положения характерной точки (Mt), м	Описание обозначения точки на местности (при наличии)
	X	Y			
1	2	3	4	5	6
1476	373108.72	1346183.16	Аналитический метод	0.10	-
1477	373113.49	1346189.04	Аналитический метод	0.10	-
1478	373115.44	1346190.54	Аналитический метод	0.10	-
1479	373125.09	1346202.48	Аналитический метод	0.10	-
1480	373138.99	1346217.82	Аналитический метод	0.10	-
1481	373162.79	1346252.44	Аналитический метод	0.10	-
1482	373174.92	1346267.70	Аналитический метод	0.10	-
1483	373176.11	1346267.04	Аналитический метод	0.10	-
1484	373188.48	1346284.31	Аналитический метод	0.10	-
1485	373198.67	1346297.76	Аналитический метод	0.10	-
1486	373199.54	1346298.68	Аналитический метод	0.10	-
1487	373199.18	1346299.01	Аналитический метод	0.10	-
1488	373209.03	1346314.19	Аналитический метод	0.10	-
1489	373210.59	1346316.73	Аналитический метод	0.10	-
1490	373212.41	1346319.43	Аналитический метод	0.10	-
1491	373219.47	1346329.50	Аналитический метод	0.10	-
1492	373218.97	1346330.24	Аналитический метод	0.10	-
1493	373221.08	1346332.77	Аналитический метод	0.10	-
1494	373224.31	1346336.70	Аналитический метод	0.10	-
1495	373236.19	1346350.83	Аналитический метод	0.10	-
1496	373251.69	1346372.68	Аналитический метод	0.10	-
1497	373272.73	1346402.84	Аналитический метод	0.10	-
1498	373283.62	1346420.64	Аналитический метод	0.10	-
1499	373282.06	1346421.93	Аналитический метод	0.10	-
1500	373296.46	1346440.11	Аналитический метод	0.10	-
1501	373291.53	1346444.36	Аналитический метод	0.10	-

3. Сведения о характерных точках части (частей) границы объекта					
Обозначение характерных точек части границы	Координаты, м		Метод определения координат характерной точки	Средняя квадратическая погрешность положения характерной точки (Mt), м	Описание обозначения точки на местности (при наличии)
	X	Y			
1	2	3	4	5	6
1502	373291.97	1346444.97	Аналитический метод	0.10	-
1503	373304.52	1346438.22	Аналитический метод	0.10	-
1504	373338.50	1346483.71	Аналитический метод	0.10	-
1505	373361.13	1346465.24	Аналитический метод	0.10	-
1506	373413.58	1346530.52	Аналитический метод	0.10	-
1507	373487.16	1346649.71	Аналитический метод	0.10	-
1508	373497.29	1346664.82	Аналитический метод	0.10	-
1509	373531.28	1346724.24	Аналитический метод	0.10	-
1510	373547.33	1346750.20	Аналитический метод	0.10	-
1511	373565.69	1346779.53	Аналитический метод	0.10	-
1512	373581.42	1346804.30	Аналитический метод	0.10	-
1513	373583.48	1346808.04	Аналитический метод	0.10	-
1514	373603.32	1346795.97	Аналитический метод	0.10	-
1515	373620.89	1346824.40	Аналитический метод	0.10	-
1516	373640.58	1346856.27	Аналитический метод	0.10	-
1517	373621.44	1346869.71	Аналитический метод	0.10	-
1518	373626.65	1346878.32	Аналитический метод	0.10	-
1519	373648.44	1346916.55	Аналитический метод	0.10	-
1520	373667.82	1346952.35	Аналитический метод	0.10	-
1521	373686.38	1346988.02	Аналитический метод	0.10	-
1522	373722.10	1347056.16	Аналитический метод	0.10	-
1523	373755.45	1347119.58	Аналитический метод	0.10	-
1524	373774.38	1347154.83	Аналитический метод	0.10	-
1525	373808.44	1347221.35	Аналитический метод	0.10	-
1526	373814.47	1347233.12	Аналитический метод	0.10	-
1527	373859.20	1347320.49	Аналитический метод	0.10	-

3. Сведения о характерных точках части (частей) границы объекта					
Обозначение характерных точек части границы	Координаты, м		Метод определения координат характерной точки	Средняя квадратическая погрешность положения характерной точки (Mt), м	Описание обозначения точки на местности (при наличии)
	X	Y			
1	2	3	4	5	6
1528	373853.58	1347334.93	Аналитический метод	0.10	-
1529	373844.36	1347331.27	Аналитический метод	0.10	-
1530	373838.08	1347331.45	Аналитический метод	0.10	-
1531	373830.76	1347333.72	Аналитический метод	0.10	-
1532	373822.04	1347338.23	Аналитический метод	0.10	-
1533	373811.95	1347344.00	Аналитический метод	0.10	-
1534	373804.63	1347347.48	Аналитический метод	0.10	-
1535	373794.73	1347349.51	Аналитический метод	0.10	-
1536	373782.33	1347350.04	Аналитический метод	0.10	-
1537	373773.82	1347349.40	Аналитический метод	0.10	-
1538	373762.75	1347349.48	Аналитический метод	0.10	-
1539	373753.97	1347348.96	Аналитический метод	0.10	-
1540	373753.10	1347334.41	Аналитический метод	0.10	-
1541	373752.24	1347327.03	Аналитический метод	0.10	-
1542	373751.72	1347322.90	Аналитический метод	0.10	-
1543	373748.88	1347308.37	Аналитический метод	0.10	-
1544	373741.63	1347296.35	Аналитический метод	0.10	-
1545	373731.32	1347290.61	Аналитический метод	0.10	-
1546	373727.66	1347287.48	Аналитический метод	0.10	-
1547	373724.71	1347283.13	Аналитический метод	0.10	-
1548	373723.11	1347275.98	Аналитический метод	0.10	-
1549	373721.70	1347277.41	Аналитический метод	0.10	-
1550	373718.40	1347280.24	Аналитический метод	0.10	-
1551	373713.99	1347283.24	Аналитический метод	0.10	-
1552	373709.55	1347286.00	Аналитический метод	0.10	-
1553	373702.75	1347289.13	Аналитический метод	0.10	-

3. Сведения о характерных точках части (частей) границы объекта					
Обозначение характерных точек части границы	Координаты, м		Метод определения координат характерной точки	Средняя квадратическая погрешность положения характерной точки (Mt), м	Описание обозначения точки на местности (при наличии)
	X	Y			
1	2	3	4	5	6
1554	373696.49	1347292.96	Аналитический метод	0.10	-
1555	373688.73	1347298.52	Аналитический метод	0.10	-
1556	373684.92	1347301.74	Аналитический метод	0.10	-
1557	373680.54	1347306.04	Аналитический метод	0.10	-
1558	373677.41	1347309.76	Аналитический метод	0.10	-
1559	373668.62	1347317.69	Аналитический метод	0.10	-
1560	373663.99	1347319.96	Аналитический метод	0.10	-
1561	373657.19	1347322.91	Аналитический метод	0.10	-
1562	373651.97	1347323.97	Аналитический метод	0.10	-
1563	373645.10	1347323.70	Аналитический метод	0.10	-
1564	373642.66	1347322.57	Аналитический метод	0.10	-
1565	373641.88	1347317.61	Аналитический метод	0.10	-
1566	373640.55	1347309.85	Аналитический метод	0.10	-
1567	373637.40	1347299.31	Аналитический метод	0.10	-
1568	373629.97	1347277.23	Аналитический метод	0.10	-
1569	373485.39	1347271.30	Аналитический метод	0.10	-
1570	373451.26	1347264.80	Аналитический метод	0.10	-
1571	373454.37	1347273.63	Аналитический метод	0.10	-
1572	373449.39	1347275.80	Аналитический метод	0.10	-
1573	373450.05	1347280.02	Аналитический метод	0.10	-
1574	373451.00	1347284.39	Аналитический метод	0.10	-
1575	373451.57	1347287.68	Аналитический метод	0.10	-
1576	373451.53	1347291.04	Аналитический метод	0.10	-
1577	373450.51	1347291.87	Аналитический метод	0.10	-
1578	373446.78	1347292.74	Аналитический метод	0.10	-
1579	373442.07	1347294.04	Аналитический метод	0.10	-

3. Сведения о характерных точках части (частей) границы объекта					
Обозначение характерных точек части границы	Координаты, м		Метод определения координат характерной точки	Средняя квадратическая погрешность положения характерной точки (Mt), м	Описание обозначения точки на местности (при наличии)
	X	Y			
1	2	3	4	5	6
1580	373436.85	1347296.04	Аналитический метод	0.10	-
1581	373433.97	1347298.91	Аналитический метод	0.10	-
1582	373429.96	1347305.98	Аналитический метод	0.10	-
1583	373426.74	1347310.15	Аналитический метод	0.10	-
1584	373424.37	1347313.15	Аналитический метод	0.10	-
1585	373421.34	1347314.94	Аналитический метод	0.10	-
1586	373416.91	1347316.50	Аналитический метод	0.10	-
1157	373409.50	1347317.46	Аналитический метод	0.10	-
Часть 27					
1587	375346.25	1341879.31	Аналитический метод	0.10	-
1588	375182.76	1341716.48	Аналитический метод	0.10	-
1589	375173.84	1341705.99	Аналитический метод	0.10	-
1590	375166.69	1341700.71	Аналитический метод	0.10	-
1591	375144.99	1341673.93	Аналитический метод	0.10	-
1592	375130.05	1341662.37	Аналитический метод	0.10	-
1593	375079.27	1341613.18	Аналитический метод	0.10	-
1594	375059.50	1341590.19	Аналитический метод	0.10	-
1595	375043.63	1341561.72	Аналитический метод	0.10	-
1596	375026.57	1341523.32	Аналитический метод	0.10	-
1597	374987.66	1341412.76	Аналитический метод	0.10	-
1598	374978.90	1341387.87	Аналитический метод	0.10	-
1599	374970.79	1341368.85	Аналитический метод	0.10	-
1600	374961.32	1341357.96	Аналитический метод	0.10	-
1601	374938.70	1341340.76	Аналитический метод	0.10	-
1602	374899.05	1341315.39	Аналитический метод	0.10	-
1603	374820.35	1341259.83	Аналитический метод	0.10	-

3. Сведения о характерных точках части (частей) границы объекта					
Обозначение характерных точек части границы	Координаты, м		Метод определения координат характерной точки	Средняя квадратическая погрешность положения характерной точки (Mt), м	Описание обозначения точки на местности (при наличии)
	X	Y			
1	2	3	4	5	6
1604	374762.34	1341202.58	Аналитический метод	0.10	-
1605	374777.26	1341184.15	Аналитический метод	0.10	-
1606	374758.93	1341169.24	Аналитический метод	0.10	-
1607	374782.38	1341142.03	Аналитический метод	0.10	-
1608	374799.92	1341156.09	Аналитический метод	0.10	-
1609	374833.65	1341114.43	Аналитический метод	0.10	-
1610	374886.63	1341160.07	Аналитический метод	0.10	-
1611	374907.44	1341182.68	Аналитический метод	0.10	-
1612	374923.01	1341200.09	Аналитический метод	0.10	-
1613	374948.80	1341227.90	Аналитический метод	0.10	-
1614	375045.66	1341332.75	Аналитический метод	0.10	-
1615	375057.30	1341314.06	Аналитический метод	0.10	-
1616	375105.42	1341267.73	Аналитический метод	0.10	-
1617	375120.07	1341201.64	Аналитический метод	0.10	-
1618	375102.55	1341172.25	Аналитический метод	0.10	-
1619	375100.29	1341170.11	Аналитический метод	0.10	-
1620	375092.10	1341161.72	Аналитический метод	0.10	-
1621	375079.22	1341151.13	Аналитический метод	0.10	-
1622	375073.21	1341125.31	Аналитический метод	0.10	-
1623	375060.39	1341088.13	Аналитический метод	0.10	-
1624	375072.55	1341081.23	Аналитический метод	0.10	-
1625	375044.50	1341034.73	Аналитический метод	0.10	-
1626	375060.98	1341023.53	Аналитический метод	0.10	-
1627	375069.28	1341019.75	Аналитический метод	0.10	-
1628	375071.94	1341016.99	Аналитический метод	0.10	-
1629	375080.51	1341018.66	Аналитический метод	0.10	-

3. Сведения о характерных точках части (частей) границы объекта					
Обозначение характерных точек части границы	Координаты, м		Метод определения координат характерной точки	Средняя квадратическая погрешность положения характерной точки (Mt), м	Описание обозначения точки на местности (при наличии)
	X	Y			
1	2	3	4	5	6
1630	375091.37	1341012.11	Аналитический метод	0.10	-
1631	375143.78	1341043.47	Аналитический метод	0.10	-
1632	375184.14	1341067.61	Аналитический метод	0.10	-
1633	375213.78	1341061.84	Аналитический метод	0.10	-
1634	375216.28	1341062.25	Аналитический метод	0.10	-
1635	375242.12	1341057.00	Аналитический метод	0.10	-
1636	375256.35	1341054.56	Аналитический метод	0.10	-
1637	375257.17	1341055.62	Аналитический метод	0.10	-
1638	375259.56	1341055.19	Аналитический метод	0.10	-
1639	375260.94	1341056.38	Аналитический метод	0.10	-
1640	375275.42	1341068.90	Аналитический метод	0.10	-
1641	375289.08	1341080.71	Аналитический метод	0.10	-
1642	375299.83	1341084.46	Аналитический метод	0.10	-
1643	375307.45	1341065.80	Аналитический метод	0.10	-
1644	375315.20	1341068.74	Аналитический метод	0.10	-
1645	375316.09	1341067.41	Аналитический метод	0.10	-
1646	375327.69	1341073.37	Аналитический метод	0.10	-
1647	375331.93	1341075.02	Аналитический метод	0.10	-
1648	375346.56	1341080.52	Аналитический метод	0.10	-
1649	375345.50	1341082.78	Аналитический метод	0.10	-
1650	375356.65	1341088.62	Аналитический метод	0.10	-
1651	375346.88	1341117.20	Аналитический метод	0.10	-
1652	375363.92	1341123.21	Аналитический метод	0.10	-
1653	375361.84	1341130.08	Аналитический метод	0.10	-
1654	375366.22	1341131.89	Аналитический метод	0.10	-
1655	375371.95	1341107.47	Аналитический метод	0.10	-

3. Сведения о характерных точках части (частей) границы объекта					
Обозначение характерных точек части границы	Координаты, м		Метод определения координат характерной точки	Средняя квадратическая погрешность положения характерной точки (Mt), м	Описание обозначения точки на местности (при наличии)
	X	Y			
1	2	3	4	5	6
1656	375373.57	1341107.52	Аналитический метод	0.10	-
1657	375374.02	1341103.67	Аналитический метод	0.10	-
1658	375371.38	1341103.67	Аналитический метод	0.10	-
1659	375374.43	1341076.40	Аналитический метод	0.10	-
1660	375377.21	1341076.46	Аналитический метод	0.10	-
1661	375382.32	1341032.81	Аналитический метод	0.10	-
1662	375382.95	1341025.59	Аналитический метод	0.10	-
1663	375383.16	1341025.61	Аналитический метод	0.10	-
1664	375383.52	1341022.61	Аналитический метод	0.10	-
1665	375383.08	1341022.59	Аналитический метод	0.10	-
1666	375384.40	1340995.35	Аналитический метод	0.10	-
1667	375384.52	1340993.65	Аналитический метод	0.10	-
1668	375378.39	1340958.52	Аналитический метод	0.10	-
1669	375377.68	1340958.52	Аналитический метод	0.10	-
1670	375373.24	1340958.52	Аналитический метод	0.10	-
1671	375373.04	1340957.30	Аналитический метод	0.10	-
1672	375364.92	1340925.21	Аналитический метод	0.10	-
1673	375355.33	1340905.20	Аналитический метод	0.10	-
1674	375356.80	1340875.18	Аналитический метод	0.10	-
1675	375343.91	1340875.53	Аналитический метод	0.10	-
1676	375343.51	1340846.95	Аналитический метод	0.10	-
1677	375358.68	1340846.02	Аналитический метод	0.10	-
1678	375351.29	1340803.65	Аналитический метод	0.10	-
1679	375343.38	1340804.26	Аналитический метод	0.10	-
1680	375329.00	1340805.37	Аналитический метод	0.10	-
1681	375342.22	1340758.76	Аналитический метод	0.10	-

3. Сведения о характерных точках части (частей) границы объекта					
Обозначение характерных точек части границы	Координаты, м		Метод определения координат характерной точки	Средняя квадратическая погрешность положения характерной точки (Mt), м	Описание обозначения точки на местности (при наличии)
	X	Y			
1	2	3	4	5	6
1682	375366.71	1340760.15	Аналитический метод	0.10	-
1683	375366.95	1340760.00	Аналитический метод	0.10	-
1684	375366.64	1340757.01	Аналитический метод	0.10	-
1685	375364.90	1340740.36	Аналитический метод	0.10	-
1686	375395.90	1340715.21	Аналитический метод	0.10	-
1687	375400.56	1340715.44	Аналитический метод	0.10	-
1688	375400.35	1340710.41	Аналитический метод	0.10	-
1689	375398.15	1340710.51	Аналитический метод	0.10	-
1690	375379.71	1340471.76	Аналитический метод	0.10	-
1691	375346.18	1340348.70	Аналитический метод	0.10	-
1692	375329.61	1340320.21	Аналитический метод	0.10	-
1693	375306.02	1340322.18	Аналитический метод	0.10	-
1694	375287.24	1340252.76	Аналитический метод	0.10	-
1695	375284.48	1340242.61	Аналитический метод	0.10	-
1696	375259.92	1340200.40	Аналитический метод	0.10	-
1697	375266.48	1340176.08	Аналитический метод	0.10	-
1698	375258.94	1340148.28	Аналитический метод	0.10	-
1699	375293.42	1340021.51	Аналитический метод	0.10	-
1700	375307.95	1340022.18	Аналитический метод	0.10	-
1701	375308.64	1340019.58	Аналитический метод	0.10	-
1702	375359.07	1340024.56	Аналитический метод	0.10	-
1703	375363.06	1339950.92	Аналитический метод	0.10	-
1704	375360.17	1339815.36	Аналитический метод	0.10	-
1705	375365.34	1339789.41	Аналитический метод	0.10	-
1706	375380.42	1339714.07	Аналитический метод	0.10	-
1707	375338.82	1339647.50	Аналитический метод	0.10	-

3. Сведения о характерных точках части (частей) границы объекта					
Обозначение характерных точек части границы	Координаты, м		Метод определения координат характерной точки	Средняя квадратическая погрешность положения характерной точки (Mt), м	Описание обозначения точки на местности (при наличии)
	X	Y			
1	2	3	4	5	6
1708	375288.36	1339566.81	Аналитический метод	0.10	-
1709	375222.19	1339460.93	Аналитический метод	0.10	-
1710	375177.34	1339187.67	Аналитический метод	0.10	-
1711	375094.49	1339129.69	Аналитический метод	0.10	-
1712	375090.84	1339127.14	Аналитический метод	0.10	-
1713	375039.61	1338786.23	Аналитический метод	0.10	-
1714	375036.64	1338786.15	Аналитический метод	0.10	-
1715	375034.98	1338775.92	Аналитический метод	0.10	-
1716	375034.82	1338774.70	Аналитический метод	0.10	-
1717	375034.20	1338771.89	Аналитический метод	0.10	-
1718	375031.26	1338757.28	Аналитический метод	0.10	-
1719	375029.84	1338749.09	Аналитический метод	0.10	-
1720	375028.82	1338741.89	Аналитический метод	0.10	-
1721	375031.02	1338741.44	Аналитический метод	0.10	-
1722	375029.47	1338731.55	Аналитический метод	0.10	-
1723	375028.49	1338725.83	Аналитический метод	0.10	-
1724	375027.86	1338721.28	Аналитический метод	0.10	-
1725	375025.94	1338711.55	Аналитический метод	0.10	-
1726	375023.64	1338699.81	Аналитический метод	0.10	-
1727	375023.46	1338698.08	Аналитический метод	0.10	-
1728	375023.34	1338697.10	Аналитический метод	0.10	-
1729	375022.80	1338683.31	Аналитический метод	0.10	-
1730	375020.43	1338667.14	Аналитический метод	0.10	-
1731	375018.16	1338652.30	Аналитический метод	0.10	-
1732	375011.25	1338614.63	Аналитический метод	0.10	-
1733	375010.25	1338608.96	Аналитический метод	0.10	-

3. Сведения о характерных точках части (частей) границы объекта					
Обозначение характерных точек части границы	Координаты, м		Метод определения координат характерной точки	Средняя квадратическая погрешность положения характерной точки (Mt), м	Описание обозначения точки на местности (при наличии)
	X	Y			
1	2	3	4	5	6
1734	375008.83	1338599.99	Аналитический метод	0.10	-
1735	375007.40	1338592.67	Аналитический метод	0.10	-
1736	375006.51	1338584.94	Аналитический метод	0.10	-
1737	375009.30	1338584.63	Аналитический метод	0.10	-
1738	375004.95	1338555.73	Аналитический метод	0.10	-
1739	375000.42	1338556.47	Аналитический метод	0.10	-
1740	374998.15	1338545.47	Аналитический метод	0.10	-
1741	374997.37	1338537.02	Аналитический метод	0.10	-
1742	374996.85	1338529.20	Аналитический метод	0.10	-
1743	374996.25	1338514.66	Аналитический метод	0.10	-
1744	374994.34	1338497.66	Аналитический метод	0.10	-
1745	374988.74	1338465.83	Аналитический метод	0.10	-
1746	374984.73	1338449.78	Аналитический метод	0.10	-
1747	374983.12	1338443.94	Аналитический метод	0.10	-
1748	374980.27	1338433.22	Аналитический метод	0.10	-
1749	374979.56	1338430.24	Аналитический метод	0.10	-
1750	374975.87	1338415.22	Аналитический метод	0.10	-
1751	374977.97	1338414.75	Аналитический метод	0.10	-
1752	374983.80	1338414.87	Аналитический метод	0.10	-
1753	374980.97	1338396.05	Аналитический метод	0.10	-
1754	374971.27	1338395.94	Аналитический метод	0.10	-
1755	374968.83	1338381.66	Аналитический метод	0.10	-
1756	374967.72	1338364.93	Аналитический метод	0.10	-
1757	374992.76	1338364.36	Аналитический метод	0.10	-
1758	374977.93	1338322.47	Аналитический метод	0.10	-
1759	374942.55	1338223.42	Аналитический метод	0.10	-

3. Сведения о характерных точках части (частей) границы объекта					
Обозначение характерных точек части границы	Координаты, м		Метод определения координат характерной точки	Средняя квадратическая погрешность положения характерной точки (Mt), м	Описание обозначения точки на местности (при наличии)
	X	Y			
1	2	3	4	5	6
1760	374897.15	1338083.12	Аналитический метод	0.10	-
1761	374883.84	1338063.18	Аналитический метод	0.10	-
1762	374878.99	1338055.47	Аналитический метод	0.10	-
1763	374865.87	1338028.17	Аналитический метод	0.10	-
1764	374863.10	1338018.02	Аналитический метод	0.10	-
1765	374849.99	1337992.29	Аналитический метод	0.10	-
1766	374827.17	1337988.64	Аналитический метод	0.10	-
1767	374793.80	1337911.69	Аналитический метод	0.10	-
1768	374789.93	1337889.21	Аналитический метод	0.10	-
1769	374784.23	1337858.86	Аналитический метод	0.10	-
1770	374782.81	1337852.85	Аналитический метод	0.10	-
1771	374780.96	1337842.03	Аналитический метод	0.10	-
1772	374778.83	1337830.87	Аналитический метод	0.10	-
1773	374777.00	1337818.00	Аналитический метод	0.10	-
1774	374776.43	1337814.39	Аналитический метод	0.10	-
1775	374774.82	1337803.00	Аналитический метод	0.10	-
1776	374773.45	1337794.12	Аналитический метод	0.10	-
1777	374772.66	1337789.02	Аналитический метод	0.10	-
1778	374771.63	1337783.35	Аналитический метод	0.10	-
1779	374769.69	1337769.86	Аналитический метод	0.10	-
1780	374766.73	1337749.69	Аналитический метод	0.10	-
1781	374760.24	1337691.07	Аналитический метод	0.10	-
1782	374751.13	1337594.75	Аналитический метод	0.10	-
1783	374744.49	1337513.42	Аналитический метод	0.10	-
1784	374732.56	1337398.26	Аналитический метод	0.10	-
1785	374725.41	1337310.97	Аналитический метод	0.10	-

3. Сведения о характерных точках части (частей) границы объекта					
Обозначение характерных точек части границы	Координаты, м		Метод определения координат характерной точки	Средняя квадратическая погрешность положения характерной точки (Mt), м	Описание обозначения точки на местности (при наличии)
	X	Y			
1	2	3	4	5	6
1786	374717.09	1337245.69	Аналитический метод	0.10	-
1787	374713.78	1337216.33	Аналитический метод	0.10	-
1788	374713.78	1337168.27	Аналитический метод	0.10	-
1789	374705.43	1337074.65	Аналитический метод	0.10	-
1790	374698.10	1337043.05	Аналитический метод	0.10	-
1791	374688.77	1336948.68	Аналитический метод	0.10	-
1792	374669.66	1336891.40	Аналитический метод	0.10	-
1793	374686.74	1336898.44	Аналитический метод	0.10	-
1794	374709.81	1336897.24	Аналитический метод	0.10	-
1795	374760.45	1336906.01	Аналитический метод	0.10	-
1796	374800.56	1336904.56	Аналитический метод	0.10	-
1797	374847.61	1336900.31	Аналитический метод	0.10	-
1798	374862.48	1336902.29	Аналитический метод	0.10	-
1799	374885.82	1336908.48	Аналитический метод	0.10	-
1800	374906.90	1336922.77	Аналитический метод	0.10	-
1801	374928.87	1336946.67	Аналитический метод	0.10	-
1802	374935.93	1336957.99	Аналитический метод	0.10	-
1803	374954.07	1336986.76	Аналитический метод	0.10	-
1804	374983.31	1337025.54	Аналитический метод	0.10	-
1805	374993.61	1337038.83	Аналитический метод	0.10	-
1806	375027.59	1337083.51	Аналитический метод	0.10	-
1807	375035.14	1337098.75	Аналитический метод	0.10	-
1808	375043.99	1337111.64	Аналитический метод	0.10	-
1809	375060.17	1337129.85	Аналитический метод	0.10	-
1810	375085.18	1337152.00	Аналитический метод	0.10	-
1811	375096.88	1337165.69	Аналитический метод	0.10	-

3. Сведения о характерных точках части (частей) границы объекта					
Обозначение характерных точек части границы	Координаты, м		Метод определения координат характерной точки	Средняя квадратическая погрешность положения характерной точки (Mt), м	Описание обозначения точки на местности (при наличии)
	X	Y			
1	2	3	4	5	6
1812	375099.61	1337168.19	Аналитический метод	0.10	-
1813	375112.49	1337178.06	Аналитический метод	0.10	-
1814	375152.51	1337202.17	Аналитический метод	0.10	-
1815	375168.38	1337212.30	Аналитический метод	0.10	-
1816	375176.02	1337220.88	Аналитический метод	0.10	-
1817	375181.16	1337232.25	Аналитический метод	0.10	-
1818	375187.76	1337246.28	Аналитический метод	0.10	-
1819	375173.57	1337260.20	Аналитический метод	0.10	-
1820	375117.71	1337303.78	Аналитический метод	0.10	-
1821	375085.04	1337328.90	Аналитический метод	0.10	-
1822	375065.62	1337343.88	Аналитический метод	0.10	-
1823	375052.47	1337353.99	Аналитический метод	0.10	-
1824	375037.33	1337365.62	Аналитический метод	0.10	-
1825	375007.06	1337388.93	Аналитический метод	0.10	-
1826	375004.39	1337390.63	Аналитический метод	0.10	-
1827	375000.97	1337380.80	Аналитический метод	0.10	-
1828	375000.36	1337380.07	Аналитический метод	0.10	-
1829	374994.44	1337373.23	Аналитический метод	0.10	-
1830	374996.72	1337360.51	Аналитический метод	0.10	-
1831	374983.91	1337344.94	Аналитический метод	0.10	-
1832	374980.90	1337345.13	Аналитический метод	0.10	-
1833	374924.90	1337348.91	Аналитический метод	0.10	-
1834	374885.10	1337351.10	Аналитический метод	0.10	-
1835	374901.84	1337467.13	Аналитический метод	0.10	-
1836	374905.14	1337484.79	Аналитический метод	0.10	-
1837	374908.75	1337504.05	Аналитический метод	0.10	-

3. Сведения о характерных точках части (частей) границы объекта					
Обозначение характерных точек части границы	Координаты, м		Метод определения координат характерной точки	Средняя квадратическая погрешность положения характерной точки (Mt), м	Описание обозначения точки на местности (при наличии)
	X	Y			
1	2	3	4	5	6
1838	374946.37	1337787.77	Аналитический метод	0.10	-
1839	374950.01	1337803.89	Аналитический метод	0.10	-
1840	374954.20	1337814.87	Аналитический метод	0.10	-
1841	374967.15	1337906.37	Аналитический метод	0.10	-
1842	374979.93	1338092.68	Аналитический метод	0.10	-
1843	375028.60	1338082.93	Аналитический метод	0.10	-
1844	375034.50	1338142.19	Аналитический метод	0.10	-
1845	375038.87	1338198.73	Аналитический метод	0.10	-
1846	375038.46	1338259.44	Аналитический метод	0.10	-
1847	375063.45	1338324.18	Аналитический метод	0.10	-
1848	375064.71	1338358.03	Аналитический метод	0.10	-
1849	375073.92	1338379.52	Аналитический метод	0.10	-
1850	375103.42	1338385.17	Аналитический метод	0.10	-
1851	375105.70	1338426.39	Аналитический метод	0.10	-
1852	375114.15	1338476.56	Аналитический метод	0.10	-
1853	375109.14	1338536.13	Аналитический метод	0.10	-
1854	375121.69	1338581.15	Аналитический метод	0.10	-
1855	375130.22	1338589.19	Аналитический метод	0.10	-
1856	375153.75	1338593.91	Аналитический метод	0.10	-
1857	375171.46	1338593.38	Аналитический метод	0.10	-
1858	375184.94	1338596.73	Аналитический метод	0.10	-
1859	375191.42	1338638.20	Аналитический метод	0.10	-
1860	375197.66	1338718.44	Аналитический метод	0.10	-
1861	375198.75	1338749.61	Аналитический метод	0.10	-
1862	375237.16	1338746.34	Аналитический метод	0.10	-
1863	375266.58	1338748.85	Аналитический метод	0.10	-

3. Сведения о характерных точках части (частей) границы объекта					
Обозначение характерных точек части границы	Координаты, м		Метод определения координат характерной точки	Средняя квадратическая погрешность положения характерной точки (Mt), м	Описание обозначения точки на местности (при наличии)
	X	Y			
1	2	3	4	5	6
1864	375297.52	1338849.07	Аналитический метод	0.10	-
1865	375322.66	1338969.46	Аналитический метод	0.10	-
1866	375354.41	1338968.13	Аналитический метод	0.10	-
1867	375429.81	1339338.55	Аналитический метод	0.10	-
1868	375484.05	1339644.15	Аналитический метод	0.10	-
1869	375673.49	1339630.12	Аналитический метод	0.10	-
1870	375677.73	1339949.74	Аналитический метод	0.10	-
1871	375887.28	1339951.86	Аналитический метод	0.10	-
1872	376014.28	1339949.74	Аналитический метод	0.10	-
1873	376016.40	1339922.22	Аналитический метод	0.10	-
1874	376157.67	1339919.61	Аналитический метод	0.10	-
1875	376159.98	1339956.78	Аналитический метод	0.10	-
1876	376163.42	1340053.93	Аналитический метод	0.10	-
1877	376170.75	1340247.96	Аналитический метод	0.10	-
1878	376171.61	1340297.58	Аналитический метод	0.10	-
1879	376176.00	1340542.79	Аналитический метод	0.10	-
1880	376167.33	1341422.83	Аналитический метод	0.10	-
1881	376135.63	1341599.49	Аналитический метод	0.10	-
1882	376119.45	1341657.21	Аналитический метод	0.10	-
1883	375672.58	1341646.90	Аналитический метод	0.10	-
1884	375490.25	1341646.47	Аналитический метод	0.10	-
1885	375431.72	1341644.74	Аналитический метод	0.10	-
1886	375404.99	1341716.68	Аналитический метод	0.10	-
1887	375376.89	1341803.71	Аналитический метод	0.10	-
1888	375349.73	1341871.46	Аналитический метод	0.10	-
1587	375346.25	1341879.31	Аналитический метод	0.10	-

3. Сведения о характерных точках части (частей) границы объекта					
Обозначение характерных точек части границы	Координаты, м		Метод определения координат характерной точки	Средняя квадратическая погрешность положения характерной точки (Mt), м	Описание обозначения точки на местности (при наличии)
	X	Y			
1	2	3	4	5	6
Часть 28					
1889	374463.67	1338008.79	Аналитический метод	0.10	-
1890	374460.88	1338010.09	Аналитический метод	0.10	-
1891	374450.26	1337986.49	Аналитический метод	0.10	-
1892	374432.60	1337947.34	Аналитический метод	0.10	-
1893	374424.71	1337901.52	Аналитический метод	0.10	-
1894	374420.04	1337874.42	Аналитический метод	0.10	-
1895	374398.93	1337807.49	Аналитический метод	0.10	-
1896	374402.59	1337801.21	Аналитический метод	0.10	-
1897	374410.08	1337788.39	Аналитический метод	0.10	-
1898	374415.64	1337787.23	Аналитический метод	0.10	-
1899	374427.29	1337766.20	Аналитический метод	0.10	-
1900	374415.78	1337746.77	Аналитический метод	0.10	-
1901	374348.52	1337728.52	Аналитический метод	0.10	-
1902	374353.47	1337722.38	Аналитический метод	0.10	-
1903	374341.09	1337718.95	Аналитический метод	0.10	-
1904	374348.99	1337704.41	Аналитический метод	0.10	-
1905	374361.89	1337680.69	Аналитический метод	0.10	-
1906	374386.60	1337637.42	Аналитический метод	0.10	-
1907	374381.93	1337622.22	Аналитический метод	0.10	-
1908	374391.97	1337583.60	Аналитический метод	0.10	-
1909	374399.14	1337540.18	Аналитический метод	0.10	-
1910	374428.45	1337482.68	Аналитический метод	0.10	-
1911	374473.96	1337425.39	Аналитический метод	0.10	-
1912	374489.87	1337406.88	Аналитический метод	0.10	-
1913	374504.57	1337386.63	Аналитический метод	0.10	-

3. Сведения о характерных точках части (частей) границы объекта					
Обозначение характерных точек части границы	Координаты, м		Метод определения координат характерной точки	Средняя квадратическая погрешность положения характерной точки (Mt), м	Описание обозначения точки на местности (при наличии)
	X	Y			
1	2	3	4	5	6
1914	374511.08	1337377.49	Аналитический метод	0.10	-
1915	374537.87	1337326.58	Аналитический метод	0.10	-
1916	374558.72	1337288.01	Аналитический метод	0.10	-
1917	374570.69	1337259.42	Аналитический метод	0.10	-
1918	374591.44	1337223.74	Аналитический метод	0.10	-
1919	374591.62	1337332.96	Аналитический метод	0.10	-
1920	374593.02	1337712.75	Аналитический метод	0.10	-
1921	374604.25	1337946.31	Аналитический метод	0.10	-
1922	374584.45	1337952.53	Аналитический метод	0.10	-
1923	374577.06	1337974.56	Аналитический метод	0.10	-
1924	374546.19	1337979.78	Аналитический метод	0.10	-
1925	374515.19	1337984.99	Аналитический метод	0.10	-
1889	374463.67	1338008.79	Аналитический метод	0.10	-
Часть 29					
1926	374483.80	1336170.91	Аналитический метод	0.10	-
1927	374882.62	1336627.94	Аналитический метод	0.10	-
1928	374827.02	1336673.65	Аналитический метод	0.10	-
1929	374779.67	1336712.58	Аналитический метод	0.10	-
1930	374785.80	1336719.68	Аналитический метод	0.10	-
1931	374891.83	1336840.08	Аналитический метод	0.10	-
1932	374891.20	1336849.95	Аналитический метод	0.10	-
1933	374842.87	1336892.37	Аналитический метод	0.10	-
1934	374759.79	1336897.04	Аналитический метод	0.10	-
1935	374717.14	1336888.70	Аналитический метод	0.10	-
1936	374108.05	1336190.71	Аналитический метод	0.10	-
1937	374111.20	1336156.95	Аналитический метод	0.10	-

3. Сведения о характерных точках части (частей) границы объекта					
Обозначение характерных точек части границы	Координаты, м		Метод определения координат характерной точки	Средняя квадратическая погрешность положения характерной точки (Mt), м	Описание обозначения точки на местности (при наличии)
	X	Y			
1	2	3	4	5	6
1938	374312.68	1335974.81	Аналитический метод	0.10	-
1926	374483.80	1336170.91	Аналитический метод	0.10	-
Часть 30					
1939	370346.89	1334149.92	Аналитический метод	0.10	-
1940	370362.45	1334171.03	Аналитический метод	0.10	-
1941	370037.37	1334465.67	Аналитический метод	0.10	-
1942	370000.15	1334420.68	Аналитический метод	0.10	-
1943	370006.31	1334374.25	Аналитический метод	0.10	-
1944	370200.91	1334173.28	Аналитический метод	0.10	-
1945	370263.39	1334138.26	Аналитический метод	0.10	-
1939	370346.89	1334149.92	Аналитический метод	0.10	-
Часть 31					
1946	380671.00	1337547.19	Аналитический метод	0.10	-
1947	380692.92	1337711.29	Аналитический метод	0.10	-
1948	380709.75	1337820.96	Аналитический метод	0.10	-
1949	379975.44	1337926.88	Аналитический метод	0.10	-
1950	379975.41	1337926.27	Аналитический метод	0.10	-
1951	379974.07	1337899.24	Аналитический метод	0.10	-
1952	379972.49	1337867.29	Аналитический метод	0.10	-
1953	379969.42	1337805.38	Аналитический метод	0.10	-
1954	379967.99	1337776.54	Аналитический метод	0.10	-
1955	379966.60	1337748.46	Аналитический метод	0.10	-
1956	379962.39	1337663.58	Аналитический метод	0.10	-
1957	379961.69	1337649.51	Аналитический метод	0.10	-
1946	380671.00	1337547.19	Аналитический метод	0.10	-
Часть 32					

3. Сведения о характерных точках части (частей) границы объекта					
Обозначение характерных точек части границы	Координаты, м		Метод определения координат характерной точки	Средняя квадратическая погрешность положения характерной точки (Mt), м	Описание обозначения точки на местности (при наличии)
	X	Y			
1	2	3	4	5	6
1958	380457.03	1341155.23	Аналитический метод	0.10	-
1959	380507.92	1341154.77	Аналитический метод	0.10	-
1960	380553.08	1341154.37	Аналитический метод	0.10	-
1961	380601.45	1341153.93	Аналитический метод	0.10	-
1962	380650.56	1341153.49	Аналитический метод	0.10	-
1963	380711.27	1341152.94	Аналитический метод	0.10	-
1964	380745.70	1341322.19	Аналитический метод	0.10	-
1965	380768.76	1341337.98	Аналитический метод	0.10	-
1966	380787.51	1341350.81	Аналитический метод	0.10	-
1967	380869.78	1341407.08	Аналитический метод	0.10	-
1968	380802.30	1341495.45	Аналитический метод	0.10	-
1969	380761.16	1341549.33	Аналитический метод	0.10	-
1970	380683.55	1341650.96	Аналитический метод	0.10	-
1971	380611.27	1341572.21	Аналитический метод	0.10	-
1972	380532.22	1341486.08	Аналитический метод	0.10	-
1973	380494.15	1341444.59	Аналитический метод	0.10	-
1974	380478.45	1341322.23	Аналитический метод	0.10	-
1975	380428.07	1341310.23	Аналитический метод	0.10	-
1976	380418.50	1341307.95	Аналитический метод	0.10	-
1977	380389.06	1341261.38	Аналитический метод	0.10	-
1978	380368.40	1341228.70	Аналитический метод	0.10	-
1979	380359.62	1341214.80	Аналитический метод	0.10	-
1980	380310.74	1341214.80	Аналитический метод	0.10	-
1981	380309.62	1341214.80	Аналитический метод	0.10	-
1982	380309.62	1341234.80	Аналитический метод	0.10	-
1983	380268.62	1341234.80	Аналитический метод	0.10	-

3. Сведения о характерных точках части (частей) границы объекта					
Обозначение характерных точек части границы	Координаты, м		Метод определения координат характерной точки	Средняя квадратическая погрешность положения характерной точки (Mt), м	Описание обозначения точки на местности (при наличии)
	X	Y			
1	2	3	4	5	6
1984	380268.62	1341350.21	Аналитический метод	0.10	-
1985	380134.62	1341350.21	Аналитический метод	0.10	-
1986	380134.62	1341542.40	Аналитический метод	0.10	-
1987	380134.62	1341734.58	Аналитический метод	0.10	-
1988	380063.31	1341835.27	Аналитический метод	0.10	-
1989	380049.62	1341825.97	Аналитический метод	0.10	-
1990	380049.62	1341316.30	Аналитический метод	0.10	-
1991	380049.62	1341245.30	Аналитический метод	0.10	-
1992	380129.46	1341258.85	Аналитический метод	0.10	-
1993	380134.62	1341263.25	Аналитический метод	0.10	-
1994	380134.62	1341282.38	Аналитический метод	0.10	-
1995	380200.23	1341282.03	Аналитический метод	0.10	-
1996	380217.47	1341282.38	Аналитический метод	0.10	-
1997	380259.62	1341292.11	Аналитический метод	0.10	-
1998	380261.38	1341185.20	Аналитический метод	0.10	-
1999	380261.85	1341156.41	Аналитический метод	0.10	-
2000	380411.67	1341157.98	Аналитический метод	0.10	-
2001	380411.67	1341155.61	Аналитический метод	0.10	-
1958	380457.03	1341155.23	Аналитический метод	0.10	-
Часть 33					
2002	383824.30	1340847.48	Аналитический метод	0.10	-
2003	383844.27	1340932.05	Аналитический метод	0.10	-
2004	383847.09	1340944.00	Аналитический метод	0.10	-
2005	383867.54	1341030.60	Аналитический метод	0.10	-
2006	383914.83	1341230.94	Аналитический метод	0.10	-
2007	383915.27	1341232.65	Аналитический метод	0.10	-

3. Сведения о характерных точках части (частей) границы объекта					
Обозначение характерных точек части границы	Координаты, м		Метод определения координат характерной точки	Средняя квадратическая погрешность положения характерной точки (Mt), м	Описание обозначения точки на местности (при наличии)
	X	Y			
1	2	3	4	5	6
2008	383884.43	1341241.56	Аналитический метод	0.10	-
2009	383867.42	1341246.51	Аналитический метод	0.10	-
2010	383840.93	1341254.71	Аналитический метод	0.10	-
2011	383841.78	1341258.31	Аналитический метод	0.10	-
2012	383844.14	1341268.25	Аналитический метод	0.10	-
2013	383845.17	1341272.58	Аналитический метод	0.10	-
2014	383832.67	1341268.83	Аналитический метод	0.10	-
2015	383824.69	1341266.43	Аналитический метод	0.10	-
2016	383817.25	1341266.13	Аналитический метод	0.10	-
2017	383786.29	1341264.87	Аналитический метод	0.10	-
2018	383768.35	1341266.14	Аналитический метод	0.10	-
2019	383764.67	1341266.40	Аналитический метод	0.10	-
2020	383763.65	1341266.47	Аналитический метод	0.10	-
2021	383746.95	1341267.65	Аналитический метод	0.10	-
2022	383697.90	1341271.11	Аналитический метод	0.10	-
2023	383696.79	1341271.19	Аналитический метод	0.10	-
2024	383696.42	1341267.08	Аналитический метод	0.10	-
2025	383696.34	1341266.17	Аналитический метод	0.10	-
2026	383695.32	1341266.26	Аналитический метод	0.10	-
2027	383695.40	1341267.15	Аналитический метод	0.10	-
2028	383695.79	1341271.26	Аналитический метод	0.10	-
2029	383682.66	1341272.13	Аналитический метод	0.10	-
2030	383681.48	1341272.21	Аналитический метод	0.10	-
2031	383681.18	1341272.23	Аналитический метод	0.10	-
2032	383627.28	1341275.81	Аналитический метод	0.10	-
2033	383627.23	1341275.41	Аналитический метод	0.10	-

3. Сведения о характерных точках части (частей) границы объекта					
Обозначение характерных точек части границы	Координаты, м		Метод определения координат характерной точки	Средняя квадратическая погрешность положения характерной точки (Mt), м	Описание обозначения точки на местности (при наличии)
	X	Y			
1	2	3	4	5	6
2034	383627.16	1341274.82	Аналитический метод	0.10	-
2035	383626.16	1341274.95	Аналитический метод	0.10	-
2036	383626.24	1341275.53	Аналитический метод	0.10	-
2037	383616.47	1341276.74	Аналитический метод	0.10	-
2038	383605.01	1341277.67	Аналитический метод	0.10	-
2039	383603.17	1341277.89	Аналитический метод	0.10	-
2040	383603.05	1341277.91	Аналитический метод	0.10	-
2041	383577.31	1341281.02	Аналитический метод	0.10	-
2042	383574.03	1341281.41	Аналитический метод	0.10	-
2043	383552.53	1341284.01	Аналитический метод	0.10	-
2044	383531.81	1341286.52	Аналитический метод	0.10	-
2045	383504.95	1341289.76	Аналитический метод	0.10	-
2046	383469.73	1341294.02	Аналитический метод	0.10	-
2047	383447.58	1341296.69	Аналитический метод	0.10	-
2048	383445.41	1341296.96	Аналитический метод	0.10	-
2049	383422.03	1341299.78	Аналитический метод	0.10	-
2050	383412.34	1341301.97	Аналитический метод	0.10	-
2051	383380.90	1341309.06	Аналитический метод	0.10	-
2052	383378.68	1341306.24	Аналитический метод	0.10	-
2053	383371.21	1341296.76	Аналитический метод	0.10	-
2054	383332.55	1341247.66	Аналитический метод	0.10	-
2055	383332.31	1341247.36	Аналитический метод	0.10	-
2056	383315.40	1341225.88	Аналитический метод	0.10	-
2057	383209.49	1341091.39	Аналитический метод	0.10	-
2058	383365.86	1341029.36	Аналитический метод	0.10	-
2002	383824.30	1340847.48	Аналитический метод	0.10	-

3. Сведения о характерных точках части (частей) границы объекта					
Обозначение характерных точек части границы	Координаты, м		Метод определения координат характерной точки	Средняя квадратическая погрешность положения характерной точки (Mt), м	Описание обозначения точки на местности (при наличии)
	X	Y			
1	2	3	4	5	6
Часть 34					
2059	397825.80	1347340.21	Аналитический метод	0.10	-
2060	397812.49	1347421.90	Аналитический метод	0.10	-
2061	397762.10	1347765.34	Аналитический метод	0.10	-
2062	397723.50	1348028.41	Аналитический метод	0.10	-
2063	397604.88	1347977.46	Аналитический метод	0.10	-
2064	397321.96	1347855.95	Аналитический метод	0.10	-
2065	397325.85	1347802.95	Аналитический метод	0.10	-
2066	397328.30	1347721.86	Аналитический метод	0.10	-
2067	397342.71	1347678.97	Аналитический метод	0.10	-
2068	397362.21	1347483.65	Аналитический метод	0.10	-
2069	397360.55	1347384.49	Аналитический метод	0.10	-
2070	397389.23	1347372.61	Аналитический метод	0.10	-
2071	397393.30	1347374.04	Аналитический метод	0.10	-
2072	397404.76	1347369.16	Аналитический метод	0.10	-
2073	397405.43	1347365.81	Аналитический метод	0.10	-
2074	397464.76	1347340.65	Аналитический метод	0.10	-
2075	397692.80	1347348.77	Аналитический метод	0.10	-
2076	397779.63	1347351.86	Аналитический метод	0.10	-
2077	397824.89	1347337.41	Аналитический метод	0.10	-
2078	397824.13	1347342.60	Аналитический метод	0.10	-
2059	397825.80	1347340.21	Аналитический метод	0.10	-
2079	397559.38	1347540.92	Аналитический метод	0.10	-
2080	397571.69	1347574.14	Аналитический метод	0.10	-
2081	397598.50	1347574.11	Аналитический метод	0.10	-
2082	397606.68	1347548.97	Аналитический метод	0.10	-

3. Сведения о характерных точках части (частей) границы объекта					
Обозначение характерных точек части границы	Координаты, м		Метод определения координат характерной точки	Средняя квадратическая погрешность положения характерной точки (Mt), м	Описание обозначения точки на местности (при наличии)
	X	Y			
1	2	3	4	5	6
2083	397605.10	1347521.41	Аналитический метод	0.10	-
2084	397604.03	1347502.85	Аналитический метод	0.10	-
2085	397597.05	1347491.18	Аналитический метод	0.10	-
2086	397593.96	1347486.02	Аналитический метод	0.10	-
2087	397539.04	1347486.02	Аналитический метод	0.10	-
2088	397497.13	1347513.02	Аналитический метод	0.10	-
2089	397496.02	1347556.58	Аналитический метод	0.10	-
2090	397513.56	1347574.90	Аналитический метод	0.10	-
2091	397525.33	1347573.85	Аналитический метод	0.10	-
2092	397536.78	1347555.81	Аналитический метод	0.10	-
2093	397536.78	1347540.64	Аналитический метод	0.10	-
2079	397559.38	1347540.92	Аналитический метод	0.10	-
Часть 35					
2094	396238.19	1340901.61	Аналитический метод	0.10	-
2095	396229.73	1340912.88	Аналитический метод	0.10	-
2096	396171.13	1340990.97	Аналитический метод	0.10	-
2097	396146.63	1340977.81	Аналитический метод	0.10	-
2098	395656.88	1340735.02	Аналитический метод	0.10	-
2099	395666.98	1340709.72	Аналитический метод	0.10	-
2100	395709.18	1340624.58	Аналитический метод	0.10	-
2101	395707.26	1340623.25	Аналитический метод	0.10	-
2102	395704.17	1340620.51	Аналитический метод	0.10	-
2103	395701.09	1340617.62	Аналитический метод	0.10	-
2104	395697.38	1340613.82	Аналитический метод	0.10	-
2105	395692.73	1340608.91	Аналитический метод	0.10	-
2106	395689.71	1340606.30	Аналитический метод	0.10	-

3. Сведения о характерных точках части (частей) границы объекта					
Обозначение характерных точек части границы	Координаты, м		Метод определения координат характерной точки	Средняя квадратическая погрешность положения характерной точки (Mt), м	Описание обозначения точки на местности (при наличии)
	X	Y			
1	2	3	4	5	6
2107	395686.80	1340604.03	Аналитический метод	0.10	-
2108	395684.11	1340602.11	Аналитический метод	0.10	-
2109	395681.77	1340600.37	Аналитический метод	0.10	-
2110	395679.58	1340598.67	Аналитический метод	0.10	-
2111	395677.44	1340596.48	Аналитический метод	0.10	-
2112	395675.54	1340594.49	Аналитический метод	0.10	-
2113	395671.59	1340589.94	Аналитический метод	0.10	-
2114	395669.53	1340587.32	Аналитический метод	0.10	-
2115	395667.03	1340584.57	Аналитический метод	0.10	-
2116	395665.00	1340582.44	Аналитический метод	0.10	-
2117	395663.25	1340580.99	Аналитический метод	0.10	-
2118	395660.99	1340579.53	Аналитический метод	0.10	-
2119	395659.01	1340578.48	Аналитический метод	0.10	-
2120	395652.98	1340575.74	Аналитический метод	0.10	-
2121	395647.31	1340572.37	Аналитический метод	0.10	-
2122	395644.31	1340570.32	Аналитический метод	0.10	-
2123	395640.18	1340566.90	Аналитический метод	0.10	-
2124	395637.41	1340564.35	Аналитический метод	0.10	-
2125	395635.80	1340562.27	Аналитический метод	0.10	-
2126	395634.15	1340559.77	Аналитический метод	0.10	-
2127	395633.23	1340557.92	Аналитический метод	0.10	-
2128	395631.99	1340554.53	Аналитический метод	0.10	-
2129	395630.99	1340551.36	Аналитический метод	0.10	-
2130	395630.01	1340548.86	Аналитический метод	0.10	-
2131	395628.99	1340546.58	Аналитический метод	0.10	-
2132	395625.64	1340539.90	Аналитический метод	0.10	-

3. Сведения о характерных точках части (частей) границы объекта					
Обозначение характерных точек части границы	Координаты, м		Метод определения координат характерной точки	Средняя квадратическая погрешность положения характерной точки (Mt), м	Описание обозначения точки на местности (при наличии)
	X	Y			
1	2	3	4	5	6
2133	395619.57	1340528.31	Аналитический метод	0.10	-
2134	395617.08	1340523.34	Аналитический метод	0.10	-
2135	395612.43	1340512.23	Аналитический метод	0.10	-
2136	395608.37	1340502.66	Аналитический метод	0.10	-
2137	395605.81	1340495.59	Аналитический метод	0.10	-
2138	395604.76	1340492.22	Аналитический метод	0.10	-
2139	395603.47	1340487.87	Аналитический метод	0.10	-
2140	395602.77	1340484.54	Аналитический метод	0.10	-
2141	395602.02	1340479.25	Аналитический метод	0.10	-
2142	395601.17	1340473.19	Аналитический метод	0.10	-
2143	395600.58	1340469.72	Аналитический метод	0.10	-
2144	395599.61	1340465.86	Аналитический метод	0.10	-
2145	395598.09	1340460.74	Аналитический метод	0.10	-
2146	395596.80	1340457.22	Аналитический метод	0.10	-
2147	395593.85	1340449.17	Аналитический метод	0.10	-
2148	395577.87	1340406.22	Аналитический метод	0.10	-
2149	395561.50	1340366.97	Аналитический метод	0.10	-
2150	395519.84	1340265.07	Аналитический метод	0.10	-
2151	395495.80	1340276.99	Аналитический метод	0.10	-
2152	395477.52	1340232.75	Аналитический метод	0.10	-
2153	395428.25	1340248.15	Аналитический метод	0.10	-
2154	395420.37	1340224.76	Аналитический метод	0.10	-
2155	395418.99	1340221.19	Аналитический метод	0.10	-
2156	395451.04	1340043.46	Аналитический метод	0.10	-
2157	395457.06	1340010.06	Аналитический метод	0.10	-
2158	395460.92	1339939.95	Аналитический метод	0.10	-

3. Сведения о характерных точках части (частей) границы объекта					
Обозначение характерных точек части границы	Координаты, м		Метод определения координат характерной точки	Средняя квадратическая погрешность положения характерной точки (Mt), м	Описание обозначения точки на местности (при наличии)
	X	Y			
1	2	3	4	5	6
2159	395461.47	1339938.93	Аналитический метод	0.10	-
2160	395462.12	1339936.87	Аналитический метод	0.10	-
2161	395465.19	1339923.03	Аналитический метод	0.10	-
2162	395468.77	1339901.44	Аналитический метод	0.10	-
2163	395468.70	1339898.29	Аналитический метод	0.10	-
2164	395468.37	1339894.80	Аналитический метод	0.10	-
2165	395467.75	1339890.37	Аналитический метод	0.10	-
2166	395466.93	1339886.43	Аналитический метод	0.10	-
2167	395466.05	1339882.66	Аналитический метод	0.10	-
2168	395465.99	1339880.27	Аналитический метод	0.10	-
2169	395466.05	1339878.03	Аналитический метод	0.10	-
2170	395466.44	1339876.18	Аналитический метод	0.10	-
2171	395467.14	1339874.58	Аналитический метод	0.10	-
2172	395467.98	1339873.18	Аналитический метод	0.10	-
2173	395469.20	1339872.33	Аналитический метод	0.10	-
2174	395471.44	1339871.83	Аналитический метод	0.10	-
2175	395472.72	1339871.07	Аналитический метод	0.10	-
2176	395473.39	1339869.38	Аналитический метод	0.10	-
2177	395473.39	1339866.96	Аналитический метод	0.10	-
2178	395472.72	1339863.97	Аналитический метод	0.10	-
2179	395471.49	1339861.05	Аналитический метод	0.10	-
2180	395470.09	1339857.79	Аналитический метод	0.10	-
2181	395469.30	1339854.51	Аналитический метод	0.10	-
2182	395469.12	1339852.30	Аналитический метод	0.10	-
2183	395469.20	1339849.29	Аналитический метод	0.10	-
2184	395469.35	1339845.63	Аналитический метод	0.10	-

3. Сведения о характерных точках части (частей) границы объекта					
Обозначение характерных точек части границы	Координаты, м		Метод определения координат характерной точки	Средняя квадратическая погрешность положения характерной точки (Mt), м	Описание обозначения точки на местности (при наличии)
	X	Y			
1	2	3	4	5	6
2185	395469.01	1339839.80	Аналитический метод	0.10	-
2186	395468.30	1339833.71	Аналитический метод	0.10	-
2187	395467.11	1339827.69	Аналитический метод	0.10	-
2188	395465.74	1339822.64	Аналитический метод	0.10	-
2189	395464.03	1339817.61	Аналитический метод	0.10	-
2190	395463.06	1339814.28	Аналитический метод	0.10	-
2191	395462.34	1339810.93	Аналитический метод	0.10	-
2192	395461.97	1339807.71	Аналитический метод	0.10	-
2193	395461.66	1339805.61	Аналитический метод	0.10	-
2194	395460.74	1339803.58	Аналитический метод	0.10	-
2195	395457.07	1339800.65	Аналитический метод	0.10	-
2196	395448.63	1339796.25	Аналитический метод	0.10	-
2197	395439.06	1339791.42	Аналитический метод	0.10	-
2198	395432.39	1339788.67	Аналитический метод	0.10	-
2199	395424.80	1339785.93	Аналитический метод	0.10	-
2200	395414.49	1339783.32	Аналитический метод	0.10	-
2201	395405.77	1339781.59	Аналитический метод	0.10	-
2202	395400.99	1339786.31	Аналитический метод	0.10	-
2203	395394.52	1339791.90	Аналитический метод	0.10	-
2204	395364.93	1339785.06	Аналитический метод	0.10	-
2205	395364.23	1339784.91	Аналитический метод	0.10	-
2206	395363.66	1339784.99	Аналитический метод	0.10	-
2207	395363.37	1339785.31	Аналитический метод	0.10	-
2208	395363.19	1339786.00	Аналитический метод	0.10	-
2209	395355.86	1339820.61	Аналитический метод	0.10	-
2210	395355.70	1339821.00	Аналитический метод	0.10	-

3. Сведения о характерных точках части (частей) границы объекта					
Обозначение характерных точек части границы	Координаты, м		Метод определения координат характерной точки	Средняя квадратическая погрешность положения характерной точки (Mt), м	Описание обозначения точки на местности (при наличии)
	X	Y			
1	2	3	4	5	6
2211	395355.28	1339821.16	Аналитический метод	0.10	-
2212	395354.73	1339821.12	Аналитический метод	0.10	-
2213	395339.20	1339818.54	Аналитический метод	0.10	-
2214	395330.95	1339817.26	Аналитический метод	0.10	-
2215	395324.56	1339815.93	Аналитический метод	0.10	-
2216	395314.51	1339813.42	Аналитический метод	0.10	-
2217	395308.29	1339812.94	Аналитический метод	0.10	-
2218	395269.15	1339805.49	Аналитический метод	0.10	-
2219	395268.56	1339803.63	Аналитический метод	0.10	-
2220	395268.50	1339800.94	Аналитический метод	0.10	-
2221	395268.99	1339798.02	Аналитический метод	0.10	-
2222	395271.18	1339790.67	Аналитический метод	0.10	-
2223	395271.86	1339787.76	Аналитический метод	0.10	-
2224	395272.62	1339783.67	Аналитический метод	0.10	-
2225	395273.20	1339781.14	Аналитический метод	0.10	-
2226	395274.81	1339775.55	Аналитический метод	0.10	-
2227	395276.03	1339770.67	Аналитический метод	0.10	-
2228	395278.97	1339753.12	Аналитический метод	0.10	-
2229	395280.68	1339743.97	Аналитический метод	0.10	-
2230	395282.17	1339738.08	Аналитический метод	0.10	-
2231	395283.68	1339731.48	Аналитический метод	0.10	-
2232	395285.06	1339724.41	Аналитический метод	0.10	-
2233	395285.64	1339715.46	Аналитический метод	0.10	-
2234	395286.06	1339704.86	Аналитический метод	0.10	-
2235	395028.99	1339655.10	Аналитический метод	0.10	-
2236	395025.74	1339658.56	Аналитический метод	0.10	-

3. Сведения о характерных точках части (частей) границы объекта					
Обозначение характерных точек части границы	Координаты, м		Метод определения координат характерной точки	Средняя квадратическая погрешность положения характерной точки (Mt), м	Описание обозначения точки на местности (при наличии)
	X	Y			
1	2	3	4	5	6
2237	395022.62	1339661.45	Аналитический метод	0.10	-
2238	395019.12	1339664.94	Аналитический метод	0.10	-
2239	395016.08	1339667.67	Аналитический метод	0.10	-
2240	395013.58	1339670.22	Аналитический метод	0.10	-
2241	395011.91	1339672.35	Аналитический метод	0.10	-
2242	395010.17	1339674.76	Аналитический метод	0.10	-
2243	395008.83	1339676.73	Аналитический метод	0.10	-
2244	395007.41	1339679.41	Аналитический метод	0.10	-
2245	395005.38	1339683.70	Аналитический метод	0.10	-
2246	395004.01	1339686.18	Аналитический метод	0.10	-
2247	395002.44	1339689.00	Аналитический метод	0.10	-
2248	394999.42	1339693.56	Аналитический метод	0.10	-
2249	394994.93	1339699.05	Аналитический метод	0.10	-
2250	394980.23	1339693.48	Аналитический метод	0.10	-
2251	394970.67	1339690.87	Аналитический метод	0.10	-
2252	394969.53	1339690.50	Аналитический метод	0.10	-
2253	394968.68	1339689.78	Аналитический метод	0.10	-
2254	394967.89	1339688.68	Аналитический метод	0.10	-
2255	394967.34	1339687.36	Аналитический метод	0.10	-
2256	394966.63	1339686.84	Аналитический метод	0.10	-
2257	394965.44	1339686.52	Аналитический метод	0.10	-
2258	394960.93	1339686.15	Аналитический метод	0.10	-
2259	394954.79	1339686.23	Аналитический метод	0.10	-
2260	394953.30	1339686.39	Аналитический метод	0.10	-
2261	394950.10	1339687.47	Аналитический метод	0.10	-
2262	394948.22	1339687.92	Аналитический метод	0.10	-

3. Сведения о характерных точках части (частей) границы объекта					
Обозначение характерных точек части границы	Координаты, м		Метод определения координат характерной точки	Средняя квадратическая погрешность положения характерной точки (Mt), м	Описание обозначения точки на местности (при наличии)
	X	Y			
1	2	3	4	5	6
2263	394946.46	1339688.05	Аналитический метод	0.10	-
2264	394944.06	1339688.08	Аналитический метод	0.10	-
2265	394941.92	1339687.89	Аналитический метод	0.10	-
2266	394940.13	1339687.56	Аналитический метод	0.10	-
2267	394934.70	1339686.18	Аналитический метод	0.10	-
2268	394925.00	1339683.97	Аналитический метод	0.10	-
2269	394918.38	1339682.70	Аналитический метод	0.10	-
2270	394912.24	1339682.20	Аналитический метод	0.10	-
2271	394908.10	1339682.23	Аналитический метод	0.10	-
2272	394904.83	1339683.10	Аналитический метод	0.10	-
2273	394902.30	1339684.86	Аналитический метод	0.10	-
2274	394900.33	1339686.97	Аналитический метод	0.10	-
2275	394899.16	1339687.71	Аналитический метод	0.10	-
2276	394898.10	1339687.75	Аналитический метод	0.10	-
2277	394895.75	1339687.31	Аналитический метод	0.10	-
2278	394893.12	1339686.97	Аналитический метод	0.10	-
2279	394890.44	1339686.88	Аналитический метод	0.10	-
2280	394887.11	1339687.39	Аналитический метод	0.10	-
2281	394884.25	1339688.23	Аналитический метод	0.10	-
2282	394882.82	1339688.79	Аналитический метод	0.10	-
2283	394881.23	1339689.04	Аналитический метод	0.10	-
2284	394878.33	1339688.98	Аналитический метод	0.10	-
2285	394875.62	1339689.29	Аналитический метод	0.10	-
2286	394873.35	1339689.71	Аналитический метод	0.10	-
2287	394872.53	1339689.50	Аналитический метод	0.10	-
2288	394871.30	1339688.26	Аналитический метод	0.10	-

3. Сведения о характерных точках части (частей) границы объекта					
Обозначение характерных точек части границы	Координаты, м		Метод определения координат характерной точки	Средняя квадратическая погрешность положения характерной точки (Mt), м	Описание обозначения точки на местности (при наличии)
	X	Y			
1	2	3	4	5	6
2289	394869.82	1339687.47	Аналитический метод	0.10	-
2290	394864.26	1339687.11	Аналитический метод	0.10	-
2291	394859.30	1339686.63	Аналитический метод	0.10	-
2292	394857.47	1339686.13	Аналитический метод	0.10	-
2293	394855.50	1339684.81	Аналитический метод	0.10	-
2294	394853.39	1339682.65	Аналитический метод	0.10	-
2295	394851.13	1339679.86	Аналитический метод	0.10	-
2296	394848.83	1339676.08	Аналитический метод	0.10	-
2297	394848.91	1339672.50	Аналитический метод	0.10	-
2298	394848.75	1339671.42	Аналитический метод	0.10	-
2299	394848.31	1339670.67	Аналитический метод	0.10	-
2300	394846.99	1339669.89	Аналитический метод	0.10	-
2301	394839.92	1339668.19	Аналитический метод	0.10	-
2302	394838.36	1339667.57	Аналитический метод	0.10	-
2303	394837.04	1339666.57	Аналитический метод	0.10	-
2304	394828.27	1339656.10	Аналитический метод	0.10	-
2305	394821.73	1339648.24	Аналитический метод	0.10	-
2306	394811.52	1339637.49	Аналитический метод	0.10	-
2307	394809.94	1339635.58	Аналитический метод	0.10	-
2308	394809.36	1339633.32	Аналитический метод	0.10	-
2309	394809.26	1339631.46	Аналитический метод	0.10	-
2310	394811.90	1339620.32	Аналитический метод	0.10	-
2311	394751.58	1339616.55	Аналитический метод	0.10	-
2312	394726.45	1339691.52	Аналитический метод	0.10	-
2313	394692.63	1339743.04	Аналитический метод	0.10	-
2314	394689.56	1339758.65	Аналитический метод	0.10	-

3. Сведения о характерных точках части (частей) границы объекта					
Обозначение характерных точек части границы	Координаты, м		Метод определения координат характерной точки	Средняя квадратическая погрешность положения характерной точки (Mt), м	Описание обозначения точки на местности (при наличии)
	X	Y			
1	2	3	4	5	6
2315	394686.15	1339777.11	Аналитический метод	0.10	-
2316	394681.92	1339794.67	Аналитический метод	0.10	-
2317	394666.69	1339853.47	Аналитический метод	0.10	-
2318	394665.92	1339857.49	Аналитический метод	0.10	-
2319	394665.29	1339862.34	Аналитический метод	0.10	-
2320	394664.68	1339871.64	Аналитический метод	0.10	-
2321	394662.65	1339912.02	Аналитический метод	0.10	-
2322	394662.73	1339913.96	Аналитический метод	0.10	-
2323	394663.27	1339915.67	Аналитический метод	0.10	-
2324	394664.60	1339916.68	Аналитический метод	0.10	-
2325	394666.66	1339917.60	Аналитический метод	0.10	-
2326	394669.32	1339918.02	Аналитический метод	0.10	-
2327	394675.33	1339918.52	Аналитический метод	0.10	-
2328	394678.02	1339919.23	Аналитический метод	0.10	-
2329	394681.50	1339920.29	Аналитический метод	0.10	-
2330	394684.27	1339920.75	Аналитический метод	0.10	-
2331	394730.38	1339921.63	Аналитический метод	0.10	-
2332	394733.06	1339921.63	Аналитический метод	0.10	-
2333	394744.25	1339921.56	Аналитический метод	0.10	-
2334	394766.18	1339921.69	Аналитический метод	0.10	-
2335	394771.17	1339921.45	Аналитический метод	0.10	-
2336	394773.33	1339921.03	Аналитический метод	0.10	-
2337	394775.41	1339920.55	Аналитический метод	0.10	-
2338	394778.57	1339919.79	Аналитический метод	0.10	-
2339	394782.03	1339918.95	Аналитический метод	0.10	-
2340	394785.03	1339918.00	Аналитический метод	0.10	-

3. Сведения о характерных точках части (частей) границы объекта					
Обозначение характерных точек части границы	Координаты, м		Метод определения координат характерной точки	Средняя квадратическая погрешность положения характерной точки (Mt), м	Описание обозначения точки на местности (при наличии)
	X	Y			
1	2	3	4	5	6
2341	394789.38	1339916.53	Аналитический метод	0.10	-
2342	394791.70	1339915.78	Аналитический метод	0.10	-
2343	394793.47	1339915.38	Аналитический метод	0.10	-
2344	394795.58	1339915.02	Аналитический метод	0.10	-
2345	394797.44	1339914.85	Аналитический метод	0.10	-
2346	394799.08	1339914.88	Аналитический метод	0.10	-
2347	394801.88	1339914.67	Аналитический метод	0.10	-
2348	394804.33	1339914.54	Аналитический метод	0.10	-
2349	394806.92	1339914.46	Аналитический метод	0.10	-
2350	394809.62	1339914.31	Аналитический метод	0.10	-
2351	394811.30	1339914.21	Аналитический метод	0.10	-
2352	394812.64	1339913.91	Аналитический метод	0.10	-
2353	394813.95	1339913.38	Аналитический метод	0.10	-
2354	394970.41	1339997.15	Аналитический метод	0.10	-
2355	395003.17	1339964.57	Аналитический метод	0.10	-
2356	395119.65	1340041.72	Аналитический метод	0.10	-
2357	395083.07	1340088.52	Аналитический метод	0.10	-
2358	395104.55	1340134.36	Аналитический метод	0.10	-
2359	395106.00	1340210.01	Аналитический метод	0.10	-
2360	395133.51	1340244.72	Аналитический метод	0.10	-
2361	395183.66	1340286.82	Аналитический метод	0.10	-
2362	395192.40	1340291.05	Аналитический метод	0.10	-
2363	395202.63	1340292.12	Аналитический метод	0.10	-
2364	395217.71	1340298.61	Аналитический метод	0.10	-
2365	395233.63	1340307.65	Аналитический метод	0.10	-
2366	395242.39	1340312.44	Аналитический метод	0.10	-

3. Сведения о характерных точках части (частей) границы объекта					
Обозначение характерных точек части границы	Координаты, м		Метод определения координат характерной точки	Средняя квадратическая погрешность положения характерной точки (Mt), м	Описание обозначения точки на местности (при наличии)
	X	Y			
1	2	3	4	5	6
2367	395254.23	1340315.83	Аналитический метод	0.10	-
2368	395264.75	1340317.69	Аналитический метод	0.10	-
2369	395270.02	1340319.40	Аналитический метод	0.10	-
2370	395271.21	1340325.15	Аналитический метод	0.10	-
2371	395272.94	1340332.43	Аналитический метод	0.10	-
2372	395276.97	1340336.80	Аналитический метод	0.10	-
2373	395320.22	1340364.78	Аналитический метод	0.10	-
2374	395344.78	1340590.36	Аналитический метод	0.10	-
2375	395321.13	1340576.71	Аналитический метод	0.10	-
2376	395282.10	1340555.00	Аналитический метод	0.10	-
2377	395223.16	1340518.47	Аналитический метод	0.10	-
2378	395161.12	1340474.42	Аналитический метод	0.10	-
2379	395081.35	1340418.32	Аналитический метод	0.10	-
2380	394982.44	1340352.23	Аналитический метод	0.10	-
2381	394926.45	1340315.83	Аналитический метод	0.10	-
2382	394800.80	1340231.82	Аналитический метод	0.10	-
2383	394736.29	1340184.04	Аналитический метод	0.10	-
2384	394619.71	1340103.86	Аналитический метод	0.10	-
2385	394539.75	1340050.34	Аналитический метод	0.10	-
2386	394414.40	1339962.32	Аналитический метод	0.10	-
2387	394338.37	1339910.42	Аналитический метод	0.10	-
2388	394245.86	1339843.18	Аналитический метод	0.10	-
2389	394164.46	1339785.44	Аналитический метод	0.10	-
2390	394108.85	1339748.41	Аналитический метод	0.10	-
2391	394078.44	1339729.24	Аналитический метод	0.10	-
2392	393881.15	1339608.19	Аналитический метод	0.10	-

3. Сведения о характерных точках части (частей) границы объекта					
Обозначение характерных точек части границы	Координаты, м		Метод определения координат характерной точки	Средняя квадратическая погрешность положения характерной точки (Mt), м	Описание обозначения точки на местности (при наличии)
	X	Y			
1	2	3	4	5	6
2393	393927.24	1339533.86	Аналитический метод	0.10	-
2394	393932.61	1339525.72	Аналитический метод	0.10	-
2395	393939.85	1339532.82	Аналитический метод	0.10	-
2396	393944.68	1339536.72	Аналитический метод	0.10	-
2397	393958.25	1339542.48	Аналитический метод	0.10	-
2398	393970.69	1339545.45	Аналитический метод	0.10	-
2399	393999.30	1339537.83	Аналитический метод	0.10	-
2400	394022.71	1339528.17	Аналитический метод	0.10	-
2401	394041.11	1339518.32	Аналитический метод	0.10	-
2402	394049.09	1339505.51	Аналитический метод	0.10	-
2403	394050.21	1339496.40	Аналитический метод	0.10	-
2404	394046.87	1339489.34	Аналитический метод	0.10	-
2405	394037.76	1339477.64	Аналитический метод	0.10	-
2406	394031.44	1339463.33	Аналитический метод	0.10	-
2407	394025.87	1339442.34	Аналитический метод	0.10	-
2408	394021.78	1339428.40	Аналитический метод	0.10	-
2409	394012.87	1339414.47	Аналитический метод	0.10	-
2410	394009.89	1339404.44	Аналитический метод	0.10	-
2411	394010.64	1339400.35	Аналитический метод	0.10	-
2412	394013.98	1339398.31	Аналитический метод	0.10	-
2413	394026.43	1339391.99	Аналитический метод	0.10	-
2414	394039.43	1339386.79	Аналитический метод	0.10	-
2415	394049.84	1339386.97	Аналитический метод	0.10	-
2416	394073.43	1339389.20	Аналитический метод	0.10	-
2417	394098.33	1339392.36	Аналитический метод	0.10	-
2418	394109.29	1339394.78	Аналитический метод	0.10	-

3. Сведения о характерных точках части (частей) границы объекта					
Обозначение характерных точек части границы	Координаты, м		Метод определения координат характерной точки	Средняя квадратическая погрешность положения характерной точки (Mt), м	Описание обозначения точки на местности (при наличии)
	X	Y			
1	2	3	4	5	6
2419	394116.72	1339391.06	Аналитический метод	0.10	-
2420	394122.67	1339383.63	Аналитический метод	0.10	-
2421	394124.52	1339377.50	Аналитический метод	0.10	-
2422	394122.85	1339367.47	Аналитический метод	0.10	-
2423	394120.25	1339348.89	Аналитический метод	0.10	-
2424	394122.85	1339339.41	Аналитический метод	0.10	-
2425	394128.43	1339332.91	Аналитический метод	0.10	-
2426	394135.49	1339330.31	Аналитический метод	0.10	-
2427	394149.61	1339331.42	Аналитический метод	0.10	-
2428	394168.93	1339336.44	Аналитический метод	0.10	-
2429	394179.15	1339342.01	Аналитический метод	0.10	-
2430	394189.55	1339350.93	Аналитический метод	0.10	-
2431	394194.75	1339357.62	Аналитический метод	0.10	-
2432	394198.65	1339365.05	Аналитический метод	0.10	-
2433	394201.07	1339373.97	Аналитический метод	0.10	-
2434	394202.37	1339389.76	Аналитический метод	0.10	-
2435	394205.16	1339397.38	Аналитический метод	0.10	-
2436	394212.22	1339402.58	Аналитический метод	0.10	-
2437	394217.60	1339409.64	Аналитический метод	0.10	-
2438	394219.28	1339420.97	Аналитический метод	0.10	-
2439	394222.62	1339436.58	Аналитический метод	0.10	-
2440	394224.48	1339442.52	Аналитический метод	0.10	-
2441	394231.91	1339446.61	Аналитический метод	0.10	-
2442	394240.83	1339449.40	Аналитический метод	0.10	-
2443	394256.99	1339454.60	Аналитический метод	0.10	-
2444	394270.92	1339457.57	Аналитический метод	0.10	-

3. Сведения о характерных точках части (частей) границы объекта					
Обозначение характерных точек части границы	Координаты, м		Метод определения координат характерной точки	Средняя квадратическая погрешность положения характерной точки (Mt), м	Описание обозначения точки на местности (при наличии)
	X	Y			
1	2	3	4	5	6
2445	394288.02	1339465.19	Аналитический метод	0.10	-
2446	394306.41	1339475.41	Аналитический метод	0.10	-
2447	394318.49	1339481.17	Аналитический метод	0.10	-
2448	394328.52	1339490.09	Аналитический метод	0.10	-
2449	394333.53	1339495.47	Аналитический метод	0.10	-
2450	394334.65	1339502.35	Аналитический метод	0.10	-
2451	394340.78	1339506.62	Аналитический метод	0.10	-
2452	394347.10	1339508.85	Аналитический метод	0.10	-
2453	394356.94	1339508.11	Аналитический метод	0.10	-
2454	394365.30	1339504.21	Аналитический метод	0.10	-
2455	394378.87	1339494.73	Аналитический метод	0.10	-
2456	394384.25	1339492.69	Аналитический метод	0.10	-
2457	394392.61	1339491.94	Аналитический метод	0.10	-
2458	394403.20	1339495.29	Аналитический метод	0.10	-
2459	394409.15	1339499.19	Аналитический метод	0.10	-
2460	394416.77	1339508.48	Аналитический метод	0.10	-
2461	394422.15	1339516.65	Аналитический метод	0.10	-
2462	394427.17	1339522.60	Аналитический метод	0.10	-
2463	394435.53	1339526.50	Аналитический метод	0.10	-
2464	394439.43	1339529.66	Аналитический метод	0.10	-
2465	394439.80	1339532.82	Аналитический метод	0.10	-
2466	394439.43	1339536.90	Аналитический метод	0.10	-
2467	394436.65	1339540.81	Аналитический метод	0.10	-
2468	394431.63	1339545.82	Аналитический метод	0.10	-
2469	394426.43	1339551.21	Аналитический метод	0.10	-
2470	394425.13	1339556.41	Аналитический метод	0.10	-

3. Сведения о характерных точках части (частей) границы объекта					
Обозначение характерных точек части границы	Координаты, м		Метод определения координат характерной точки	Средняя квадратическая погрешность положения характерной точки (Mt), м	Описание обозначения точки на местности (при наличии)
	X	Y			
1	2	3	4	5	6
2471	394426.98	1339561.61	Аналитический метод	0.10	-
2472	394431.82	1339567.37	Аналитический метод	0.10	-
2473	394436.46	1339571.27	Аналитический метод	0.10	-
2474	394446.68	1339576.29	Аналитический метод	0.10	-
2475	394455.78	1339576.48	Аналитический метод	0.10	-
2476	394471.94	1339568.30	Аналитический метод	0.10	-
2477	394481.79	1339561.43	Аналитический метод	0.10	-
2478	394493.68	1339546.38	Аналитический метод	0.10	-
2479	394503.53	1339536.90	Аналитический метод	0.10	-
2480	394510.77	1339535.23	Аналитический метод	0.10	-
2481	394522.29	1339535.60	Аналитический метод	0.10	-
2482	394534.74	1339537.09	Аналитический метод	0.10	-
2483	394546.07	1339536.16	Аналитический метод	0.10	-
2484	394557.78	1339527.80	Аналитический метод	0.10	-
2485	394575.06	1339517.77	Аналитический метод	0.10	-
2486	394583.60	1339509.04	Аналитический метод	0.10	-
2487	394596.24	1339496.40	Аналитический метод	0.10	-
2488	394607.01	1339493.06	Аналитический метод	0.10	-
2489	394615.74	1339492.69	Аналитический метод	0.10	-
2490	394627.82	1339496.96	Аналитический метод	0.10	-
2491	394636.74	1339502.72	Аналитический метод	0.10	-
2492	394645.47	1339512.19	Аналитический метод	0.10	-
2493	394652.90	1339521.11	Аналитический метод	0.10	-
2494	394661.82	1339525.76	Аналитический метод	0.10	-
2495	394680.58	1339528.36	Аналитический метод	0.10	-
2496	394706.97	1339529.84	Аналитический метод	0.10	-

3. Сведения о характерных точках части (частей) границы объекта					
Обозначение характерных точек части границы	Координаты, м		Метод определения координат характерной точки	Средняя квадратическая погрешность положения характерной точки (Mt), м	Описание обозначения точки на местности (при наличии)
	X	Y			
1	2	3	4	5	6
2497	394718.67	1339528.36	Аналитический метод	0.10	-
2498	394724.06	1339525.01	Аналитический метод	0.10	-
2499	394726.29	1339519.63	Аналитический метод	0.10	-
2500	394727.96	1339512.94	Аналитический метод	0.10	-
2501	394726.66	1339508.11	Аналитический метод	0.10	-
2502	394711.05	1339494.73	Аналитический метод	0.10	-
2503	394704.92	1339481.72	Аналитический метод	0.10	-
2504	394705.11	1339473.92	Аналитический метод	0.10	-
2505	394709.38	1339467.05	Аналитический метод	0.10	-
2506	394714.58	1339464.45	Аналитический метод	0.10	-
2507	394722.39	1339463.52	Аналитический метод	0.10	-
2508	394739.11	1339462.77	Аналитический метод	0.10	-
2509	394755.08	1339458.69	Аналитический метод	0.10	-
2510	394771.25	1339445.68	Аналитический метод	0.10	-
2511	394785.74	1339430.08	Аналитический метод	0.10	-
2512	394804.32	1339404.81	Аналитический метод	0.10	-
2513	394810.26	1339400.35	Аналитический метод	0.10	-
2514	394818.25	1339399.42	Аналитический метод	0.10	-
2515	394828.28	1339400.91	Аналитический метод	0.10	-
2516	394841.47	1339404.44	Аналитический метод	0.10	-
2517	394863.95	1339412.05	Аналитический метод	0.10	-
2518	394885.69	1339420.23	Аналитический метод	0.10	-
2519	394897.77	1339423.95	Аналитический метод	0.10	-
2520	394917.09	1339434.35	Аналитический метод	0.10	-
2521	394938.46	1339443.64	Аналитический метод	0.10	-
2522	394970.22	1339457.94	Аналитический метод	0.10	-

3. Сведения о характерных точках части (частей) границы объекта					
Обозначение характерных точек части границы	Координаты, м		Метод определения координат характерной точки	Средняя квадратическая погрешность положения характерной точки (Mt), м	Описание обозначения точки на местности (при наличии)
	X	Y			
1	2	3	4	5	6
2523	394981.37	1339470.76	Аналитический метод	0.10	-
2524	394992.33	1339477.08	Аналитический метод	0.10	-
2525	395003.48	1339478.75	Аналитический метод	0.10	-
2526	395008.13	1339478.01	Аналитический метод	0.10	-
2527	395012.40	1339472.99	Аналитический метод	0.10	-
2528	395014.26	1339463.70	Аналитический метод	0.10	-
2529	395017.04	1339453.11	Аналитический метод	0.10	-
2530	395019.83	1339448.47	Аналитический метод	0.10	-
2531	395030.05	1339442.34	Аналитический метод	0.10	-
2532	395046.03	1339436.58	Аналитический метод	0.10	-
2533	395056.99	1339424.87	Аналитический метод	0.10	-
2534	395064.60	1339418.93	Аналитический метод	0.10	-
2535	395073.71	1339418.56	Аналитический метод	0.10	-
2536	395082.63	1339420.42	Аналитический метод	0.10	-
2537	395088.01	1339423.95	Аналитический метод	0.10	-
2538	395095.26	1339429.15	Аналитический метод	0.10	-
2539	395103.25	1339427.85	Аналитический метод	0.10	-
2540	395108.64	1339423.57	Аналитический метод	0.10	-
2541	395115.70	1339418.00	Аналитический метод	0.10	-
2542	395134.27	1339414.10	Аналитический метод	0.10	-
2543	395157.13	1339408.71	Аналитический метод	0.10	-
2544	395183.32	1339382.14	Аналитический метод	0.10	-
2545	395203.20	1339369.88	Аналитический метод	0.10	-
2546	395217.32	1339363.56	Аналитический метод	0.10	-
2547	395235.53	1339358.36	Аналитический метод	0.10	-
2548	395259.12	1339356.32	Аналитический метод	0.10	-

3. Сведения о характерных точках части (частей) границы объекта					
Обозначение характерных точек части границы	Координаты, м		Метод определения координат характерной точки	Средняя квадратическая погрешность положения характерной точки (Mt), м	Описание обозначения точки на местности (при наличии)
	X	Y			
1	2	3	4	5	6
2549	395266.55	1339357.99	Аналитический метод	0.10	-
2550	395275.66	1339365.79	Аналитический метод	0.10	-
2551	395281.97	1339378.80	Аналитический метод	0.10	-
2552	395286.62	1339388.83	Аналитический метод	0.10	-
2553	395292.94	1339394.96	Аналитический метод	0.10	-
2554	395310.96	1339407.04	Аналитический метод	0.10	-
2555	395320.25	1339410.94	Аналитический метод	0.10	-
2556	395333.44	1339415.40	Аналитический метод	0.10	-
2557	395336.22	1339417.63	Аналитический метод	0.10	-
2558	395341.61	1339428.22	Аналитический метод	0.10	-
2559	395342.17	1339434.91	Аналитический метод	0.10	-
2560	395340.13	1339438.62	Аналитический метод	0.10	-
2561	395335.85	1339443.82	Аналитический метод	0.10	-
2562	395333.99	1339451.63	Аналитический метод	0.10	-
2563	395336.97	1339464.08	Аналитический метод	0.10	-
2564	395343.10	1339473.55	Аналитический метод	0.10	-
2565	395353.13	1339481.35	Аналитический метод	0.10	-
2566	395365.76	1339490.09	Аналитический метод	0.10	-
2567	395378.21	1339491.01	Аналитический метод	0.10	-
2568	395402.18	1339492.13	Аналитический метод	0.10	-
2569	395424.47	1339489.90	Аналитический метод	0.10	-
2570	395443.42	1339489.34	Аналитический метод	0.10	-
2571	395455.50	1339492.31	Аналитический метод	0.10	-
2572	395464.97	1339500.12	Аналитический метод	0.10	-
2573	395477.05	1339517.40	Аналитический метод	0.10	-
2574	395483.37	1339530.22	Аналитический метод	0.10	-

3. Сведения о характерных точках части (частей) границы объекта					
Обозначение характерных точек части границы	Координаты, м		Метод определения координат характерной точки	Средняя квадратическая погрешность положения характерной точки (Mt), м	Описание обозначения точки на местности (при наличии)
	X	Y			
1	2	3	4	5	6
2575	395487.45	1339535.23	Аналитический метод	0.10	-
2576	395495.26	1339538.76	Аналитический метод	0.10	-
2577	395499.90	1339540.25	Аналитический метод	0.10	-
2578	395505.66	1339540.25	Аналитический метод	0.10	-
2579	395509.38	1339542.85	Аналитический метод	0.10	-
2580	395512.35	1339549.91	Аналитический метод	0.10	-
2581	395512.35	1339557.15	Аналитический метод	0.10	-
2582	395509.19	1339564.59	Аналитический метод	0.10	-
2583	395506.03	1339570.72	Аналитический метод	0.10	-
2584	395500.65	1339579.45	Аналитический метод	0.10	-
2585	395499.53	1339585.77	Аналитический метод	0.10	-
2586	395501.57	1339593.20	Аналитический метод	0.10	-
2587	395505.29	1339597.66	Аналитический метод	0.10	-
2588	395509.93	1339599.89	Аналитический метод	0.10	-
2589	395514.95	1339600.44	Аналитический метод	0.10	-
2590	395522.38	1339599.70	Аналитический метод	0.10	-
2591	395527.96	1339595.43	Аналитический метод	0.10	-
2592	395534.64	1339584.65	Аналитический метод	0.10	-
2593	395544.31	1339577.59	Аналитический метод	0.10	-
2594	395549.88	1339577.03	Аналитический метод	0.10	-
2595	395555.08	1339578.33	Аналитический метод	0.10	-
2596	395563.81	1339583.35	Аналитический метод	0.10	-
2597	395572.36	1339588.37	Аналитический метод	0.10	-
2598	395586.29	1339590.97	Аналитический метод	0.10	-
2599	395592.98	1339593.57	Аналитический метод	0.10	-
2600	395600.60	1339599.51	Аналитический метод	0.10	-

3. Сведения о характерных точках части (частей) границы объекта					
Обозначение характерных точек части границы	Координаты, м		Метод определения координат характерной точки	Средняя квадратическая погрешность положения характерной точки (Mt), м	Описание обозначения точки на местности (при наличии)
	X	Y			
1	2	3	4	5	6
2601	395601.90	1339607.50	Аналитический метод	0.10	-
2602	395601.16	1339614.56	Аналитический метод	0.10	-
2603	395598.74	1339622.37	Аналитический метод	0.10	-
2604	395596.51	1339636.30	Аналитический метод	0.10	-
2605	395598.18	1339641.32	Аналитический метод	0.10	-
2606	395601.34	1339652.46	Аналитический метод	0.10	-
2607	395605.99	1339656.92	Аналитический метод	0.10	-
2608	395615.65	1339659.71	Аналитический метод	0.10	-
2609	395625.12	1339658.78	Аналитический метод	0.10	-
2610	395632.93	1339652.83	Аналитический метод	0.10	-
2611	395640.78	1339647.94	Аналитический метод	0.10	-
2612	395645.67	1339647.80	Аналитический метод	0.10	-
2613	395646.02	1339660.14	Аналитический метод	0.10	-
2614	395652.42	1339688.95	Аналитический метод	0.10	-
2615	395780.47	1339660.49	Аналитический метод	0.10	-
2616	395858.88	1339633.25	Аналитический метод	0.10	-
2617	395934.66	1339607.73	Аналитический метод	0.10	-
2618	395940.68	1339625.10	Аналитический метод	0.10	-
2619	395969.34	1339707.80	Аналитический метод	0.10	-
2620	396038.15	1339906.39	Аналитический метод	0.10	-
2621	395931.46	1339948.58	Аналитический метод	0.10	-
2622	395881.46	1339966.50	Аналитический метод	0.10	-
2623	395779.10	1340005.14	Аналитический метод	0.10	-
2624	395771.63	1340008.12	Аналитический метод	0.10	-
2625	395831.83	1340159.09	Аналитический метод	0.10	-
2626	395922.44	1340293.12	Аналитический метод	0.10	-

3. Сведения о характерных точках части (частей) границы объекта					
Обозначение характерных точек части границы	Координаты, м		Метод определения координат характерной точки	Средняя квадратическая погрешность положения характерной точки (Mt), м	Описание обозначения точки на местности (при наличии)
	X	Y			
1	2	3	4	5	6
2627	396011.16	1340394.99	Аналитический метод	0.10	-
2628	396100.93	1340496.58	Аналитический метод	0.10	-
2629	396134.59	1340583.98	Аналитический метод	0.10	-
2630	396195.75	1340740.52	Аналитический метод	0.10	-
2631	396211.68	1340816.45	Аналитический метод	0.10	-
2632	396235.82	1340894.78	Аналитический метод	0.10	-
2094	396238.19	1340901.61	Аналитический метод	0.10	-
Часть 36					
2633	387924.00	1339077.72	Аналитический метод	0.10	-
2634	387842.15	1339026.58	Аналитический метод	0.10	-
2635	387815.95	1339010.21	Аналитический метод	0.10	-
2636	387807.68	1339005.04	Аналитический метод	0.10	-
2637	387719.34	1338949.85	Аналитический метод	0.10	-
2638	387715.53	1338947.47	Аналитический метод	0.10	-
2639	387667.89	1338898.22	Аналитический метод	0.10	-
2640	387647.11	1338876.74	Аналитический метод	0.10	-
2641	387640.18	1338860.00	Аналитический метод	0.10	-
2642	387637.00	1338852.93	Аналитический метод	0.10	-
2643	387607.22	1338780.81	Аналитический метод	0.10	-
2644	387590.50	1338740.33	Аналитический метод	0.10	-
2645	387566.99	1338683.38	Аналитический метод	0.10	-
2646	387520.90	1338571.79	Аналитический метод	0.10	-
2647	387517.29	1338563.04	Аналитический метод	0.10	-
2648	387511.72	1338549.50	Аналитический метод	0.10	-
2649	387496.89	1338513.65	Аналитический метод	0.10	-
2650	387339.90	1338562.01	Аналитический метод	0.10	-

3. Сведения о характерных точках части (частей) границы объекта					
Обозначение характерных точек части границы	Координаты, м		Метод определения координат характерной точки	Средняя квадратическая погрешность положения характерной точки (Mt), м	Описание обозначения точки на местности (при наличии)
	X	Y			
1	2	3	4	5	6
2651	387330.15	1338565.01	Аналитический метод	0.10	-
2652	387249.29	1338589.92	Аналитический метод	0.10	-
2653	387146.39	1338351.74	Аналитический метод	0.10	-
2654	387138.67	1338333.88	Аналитический метод	0.10	-
2655	387080.31	1338198.82	Аналитический метод	0.10	-
2656	387061.47	1338155.20	Аналитический метод	0.10	-
2657	387031.28	1338085.32	Аналитический метод	0.10	-
2658	387028.13	1338078.04	Аналитический метод	0.10	-
2659	386978.93	1337964.15	Аналитический метод	0.10	-
2660	386965.52	1337933.12	Аналитический метод	0.10	-
2661	386965.80	1337931.21	Аналитический метод	0.10	-
2662	386967.18	1337921.79	Аналитический метод	0.10	-
2663	386974.95	1337918.48	Аналитический метод	0.10	-
2664	386977.73	1337917.30	Аналитический метод	0.10	-
2665	386990.61	1337911.81	Аналитический метод	0.10	-
2666	386989.88	1337909.94	Аналитический метод	0.10	-
2667	386966.11	1337920.06	Аналитический метод	0.10	-
2668	386936.28	1337850.30	Аналитический метод	0.10	-
2669	386934.49	1337846.11	Аналитический метод	0.10	-
2670	386914.83	1337800.14	Аналитический метод	0.10	-
2671	386908.19	1337797.35	Аналитический метод	0.10	-
2672	386895.72	1337770.53	Аналитический метод	0.10	-
2673	386906.63	1337747.54	Аналитический метод	0.10	-
2674	386926.53	1337711.55	Аналитический метод	0.10	-
2675	386929.75	1337705.73	Аналитический метод	0.10	-
2676	386931.90	1337711.76	Аналитический метод	0.10	-

3. Сведения о характерных точках части (частей) границы объекта					
Обозначение характерных точек части границы	Координаты, м		Метод определения координат характерной точки	Средняя квадратическая погрешность положения характерной точки (Mt), м	Описание обозначения точки на местности (при наличии)
	X	Y			
1	2	3	4	5	6
2677	387020.73	1337546.15	Аналитический метод	0.10	-
2678	387039.28	1337522.48	Аналитический метод	0.10	-
2679	387165.44	1337616.53	Аналитический метод	0.10	-
2680	387262.57	1337688.93	Аналитический метод	0.10	-
2681	387292.99	1337714.88	Аналитический метод	0.10	-
2682	387340.42	1337755.34	Аналитический метод	0.10	-
2683	387536.27	1337927.48	Аналитический метод	0.10	-
2684	387758.17	1338119.39	Аналитический метод	0.10	-
2685	387784.55	1338143.32	Аналитический метод	0.10	-
2686	387797.87	1338173.06	Аналитический метод	0.10	-
2687	387799.87	1338197.58	Аналитический метод	0.10	-
2688	387806.65	1338199.93	Аналитический метод	0.10	-
2689	387808.69	1338200.64	Аналитический метод	0.10	-
2690	387817.32	1338266.60	Аналитический метод	0.10	-
2691	387822.09	1338303.02	Аналитический метод	0.10	-
2692	387829.32	1338358.27	Аналитический метод	0.10	-
2693	387840.15	1338441.03	Аналитический метод	0.10	-
2694	387849.20	1338510.14	Аналитический метод	0.10	-
2695	387852.27	1338533.62	Аналитический метод	0.10	-
2696	387855.77	1338560.39	Аналитический метод	0.10	-
2697	387865.16	1338632.11	Аналитический метод	0.10	-
2698	387865.94	1338638.04	Аналитический метод	0.10	-
2699	387867.04	1338646.44	Аналитический метод	0.10	-
2700	387885.13	1338784.68	Аналитический метод	0.10	-
2701	387886.08	1338791.65	Аналитический метод	0.10	-
2702	387896.76	1338869.97	Аналитический метод	0.10	-

3. Сведения о характерных точках части (частей) границы объекта					
Обозначение характерных точек части границы	Координаты, м		Метод определения координат характерной точки	Средняя квадратическая погрешность положения характерной точки (Mt), м	Описание обозначения точки на местности (при наличии)
	X	Y			
1	2	3	4	5	6
2703	387908.24	1338954.14	Аналитический метод	0.10	-
2704	387915.75	1339009.20	Аналитический метод	0.10	-
2705	387916.57	1339015.21	Аналитический метод	0.10	-
2706	387922.23	1339056.69	Аналитический метод	0.10	-
2707	387923.91	1339069.00	Аналитический метод	0.10	-
2633	387924.00	1339077.72	Аналитический метод	0.10	-
Часть 37					
2708	377132.09	1335234.28	Аналитический метод	0.10	-
2709	377136.62	1335231.20	Аналитический метод	0.10	-
2710	377140.27	1335235.04	Аналитический метод	0.10	-
2711	377157.00	1335223.48	Аналитический метод	0.10	-
2712	377170.76	1335241.15	Аналитический метод	0.10	-
2713	377182.64	1335231.16	Аналитический метод	0.10	-
2714	377169.33	1335212.13	Аналитический метод	0.10	-
2715	377166.09	1335215.19	Аналитический метод	0.10	-
2716	377158.98	1335221.14	Аналитический метод	0.10	-
2717	377155.86	1335215.30	Аналитический метод	0.10	-
2718	377142.25	1335200.01	Аналитический метод	0.10	-
2719	377123.54	1335216.76	Аналитический метод	0.10	-
2720	377107.66	1335199.30	Аналитический метод	0.10	-
2721	377129.12	1335184.53	Аналитический метод	0.10	-
2722	377117.07	1335170.34	Аналитический метод	0.10	-
2723	377137.52	1335154.88	Аналитический метод	0.10	-
2724	377139.63	1335153.44	Аналитический метод	0.10	-
2725	377152.94	1335167.80	Аналитический метод	0.10	-
2726	377172.69	1335152.52	Аналитический метод	0.10	-

3. Сведения о характерных точках части (частей) границы объекта					
Обозначение характерных точек части границы	Координаты, м		Метод определения координат характерной точки	Средняя квадратическая погрешность положения характерной точки (Mt), м	Описание обозначения точки на местности (при наличии)
	X	Y			
1	2	3	4	5	6
2727	377160.42	1335137.79	Аналитический метод	0.10	-
2728	377161.79	1335136.49	Аналитический метод	0.10	-
2729	377162.87	1335136.07	Аналитический метод	0.10	-
2730	377185.84	1335118.80	Аналитический метод	0.10	-
2731	377172.18	1335103.40	Аналитический метод	0.10	-
2732	377159.09	1335088.22	Аналитический метод	0.10	-
2733	377099.85	1335129.76	Аналитический метод	0.10	-
2734	377100.24	1335121.86	Аналитический метод	0.10	-
2735	377154.39	1335082.73	Аналитический метод	0.10	-
2736	377147.88	1335074.72	Аналитический метод	0.10	-
2737	377141.09	1335067.38	Аналитический метод	0.10	-
2738	377100.42	1335095.34	Аналитический метод	0.10	-
2739	377099.87	1335084.17	Аналитический метод	0.10	-
2740	377133.56	1335059.24	Аналитический метод	0.10	-
2741	377121.47	1335046.17	Аналитический метод	0.10	-
2742	377103.44	1335025.61	Аналитический метод	0.10	-
2743	377104.05	1335017.40	Аналитический метод	0.10	-
2744	377110.43	1335010.60	Аналитический метод	0.10	-
2745	377118.09	1335018.92	Аналитический метод	0.10	-
2746	377117.36	1335019.60	Аналитический метод	0.10	-
2747	377120.93	1335021.80	Аналитический метод	0.10	-
2748	377131.85	1335034.47	Аналитический метод	0.10	-
2749	377149.03	1335017.54	Аналитический метод	0.10	-
2750	377132.79	1335000.21	Аналитический метод	0.10	-
2751	377124.56	1334985.07	Аналитический метод	0.10	-
2752	377147.52	1334961.64	Аналитический метод	0.10	-

3. Сведения о характерных точках части (частей) границы объекта					
Обозначение характерных точек части границы	Координаты, м		Метод определения координат характерной точки	Средняя квадратическая погрешность положения характерной точки (Mt), м	Описание обозначения точки на местности (при наличии)
	X	Y			
1	2	3	4	5	6
2753	377160.02	1334971.90	Аналитический метод	0.10	-
2754	377172.42	1334982.08	Аналитический метод	0.10	-
2755	377146.70	1335008.61	Аналитический метод	0.10	-
2756	377156.54	1335018.72	Аналитический метод	0.10	-
2757	377165.96	1335029.25	Аналитический метод	0.10	-
2758	377166.30	1335036.74	Аналитический метод	0.10	-
2759	377147.89	1335052.62	Аналитический метод	0.10	-
2760	377162.58	1335068.70	Аналитический метод	0.10	-
2761	377181.00	1335052.29	Аналитический метод	0.10	-
2762	377205.67	1335078.87	Аналитический метод	0.10	-
2763	377232.83	1335107.49	Аналитический метод	0.10	-
2764	377212.87	1335125.62	Аналитический метод	0.10	-
2765	377224.93	1335139.32	Аналитический метод	0.10	-
2766	377239.47	1335125.32	Аналитический метод	0.10	-
2767	377245.20	1335120.54	Аналитический метод	0.10	-
2768	377269.49	1335146.16	Аналитический метод	0.10	-
2769	377252.59	1335161.55	Аналитический метод	0.10	-
2770	377238.65	1335163.07	Аналитический метод	0.10	-
2771	377192.07	1335195.65	Аналитический метод	0.10	-
2772	377206.90	1335214.19	Аналитический метод	0.10	-
2773	377236.86	1335191.66	Аналитический метод	0.10	-
2774	377252.16	1335180.52	Аналитический метод	0.10	-
2775	377255.84	1335178.29	Аналитический метод	0.10	-
2776	377275.34	1335209.23	Аналитический метод	0.10	-
2777	377231.07	1335241.63	Аналитический метод	0.10	-
2778	377229.63	1335239.96	Аналитический метод	0.10	-

3. Сведения о характерных точках части (частей) границы объекта					
Обозначение характерных точек части границы	Координаты, м		Метод определения координат характерной точки	Средняя квадратическая погрешность положения характерной точки (Mt), м	Описание обозначения точки на местности (при наличии)
	X	Y			
1	2	3	4	5	6
2779	377176.76	1335277.49	Аналитический метод	0.10	-
2780	377163.95	1335262.53	Аналитический метод	0.10	-
2781	377157.65	1335263.65	Аналитический метод	0.10	-
2782	377129.68	1335288.53	Аналитический метод	0.10	-
2783	377138.18	1335298.79	Аналитический метод	0.10	-
2784	377166.96	1335273.73	Аналитический метод	0.10	-
2785	377175.87	1335283.87	Аналитический метод	0.10	-
2786	377185.71	1335293.92	Аналитический метод	0.10	-
2787	377190.07	1335299.77	Аналитический метод	0.10	-
2788	377218.73	1335332.29	Аналитический метод	0.10	-
2789	377227.48	1335342.81	Аналитический метод	0.10	-
2790	377222.20	1335346.62	Аналитический метод	0.10	-
2791	377196.13	1335366.99	Аналитический метод	0.10	-
2792	377204.89	1335376.60	Аналитический метод	0.10	-
2793	377236.31	1335352.66	Аналитический метод	0.10	-
2794	377245.05	1335363.73	Аналитический метод	0.10	-
2795	377214.58	1335387.64	Аналитический метод	0.10	-
2796	377222.99	1335398.24	Аналитический метод	0.10	-
2797	377253.57	1335374.29	Аналитический метод	0.10	-
2798	377262.10	1335385.60	Аналитический метод	0.10	-
2799	377270.54	1335395.62	Аналитический метод	0.10	-
2800	377279.14	1335406.02	Аналитический метод	0.10	-
2801	377286.74	1335414.83	Аналитический метод	0.10	-
2802	377255.85	1335436.82	Аналитический метод	0.10	-
2803	377262.04	1335444.09	Аналитический метод	0.10	-
2804	377264.02	1335446.38	Аналитический метод	0.10	-

3. Сведения о характерных точках части (частей) границы объекта					
Обозначение характерных точек части границы	Координаты, м		Метод определения координат характерной точки	Средняя квадратическая погрешность положения характерной точки (Mt), м	Описание обозначения точки на местности (при наличии)
	X	Y			
1	2	3	4	5	6
2805	377272.93	1335456.94	Аналитический метод	0.10	-
2806	377303.01	1335434.81	Аналитический метод	0.10	-
2807	377310.85	1335445.22	Аналитический метод	0.10	-
2808	377312.61	1335447.48	Аналитический метод	0.10	-
2809	377283.43	1335468.35	Аналитический метод	0.10	-
2810	377292.29	1335479.19	Аналитический метод	0.10	-
2811	377276.06	1335491.10	Аналитический метод	0.10	-
2812	377211.18	1335412.81	Аналитический метод	0.10	-
2813	377208.16	1335417.76	Аналитический метод	0.10	-
2814	377187.52	1335434.69	Аналитический метод	0.10	-
2815	377211.29	1335463.58	Аналитический метод	0.10	-
2816	377212.61	1335464.64	Аналитический метод	0.10	-
2817	377233.67	1335447.94	Аналитический метод	0.10	-
2818	377246.78	1335463.83	Аналитический метод	0.10	-
2819	377259.16	1335479.62	Аналитический метод	0.10	-
2820	377262.40	1335482.34	Аналитический метод	0.10	-
2821	377275.68	1335497.70	Аналитический метод	0.10	-
2822	377288.54	1335512.68	Аналитический метод	0.10	-
2823	377267.80	1335530.11	Аналитический метод	0.10	-
2824	377258.84	1335519.68	Аналитический метод	0.10	-
2825	377254.99	1335514.39	Аналитический метод	0.10	-
2826	377249.54	1335508.82	Аналитический метод	0.10	-
2827	377220.54	1335531.08	Аналитический метод	0.10	-
2828	377204.34	1335518.11	Аналитический метод	0.10	-
2829	377194.67	1335506.20	Аналитический метод	0.10	-
2830	377184.79	1335494.05	Аналитический метод	0.10	-

3. Сведения о характерных точках части (частей) границы объекта					
Обозначение характерных точек части границы	Координаты, м		Метод определения координат характерной точки	Средняя квадратическая погрешность положения характерной точки (Mt), м	Описание обозначения точки на местности (при наличии)
	X	Y			
1	2	3	4	5	6
2831	377174.84	1335482.77	Аналитический метод	0.10	-
2832	377164.89	1335471.48	Аналитический метод	0.10	-
2833	377155.75	1335460.85	Аналитический метод	0.10	-
2834	377151.07	1335454.68	Аналитический метод	0.10	-
2835	377156.65	1335453.32	Аналитический метод	0.10	-
2836	377184.73	1335431.47	Аналитический метод	0.10	-
2837	377175.87	1335420.45	Аналитический метод	0.10	-
2838	377147.68	1335442.61	Аналитический метод	0.10	-
2839	377138.76	1335431.88	Аналитический метод	0.10	-
2840	377166.54	1335409.98	Аналитический метод	0.10	-
2841	377157.40	1335399.39	Аналитический метод	0.10	-
2842	377129.86	1335421.13	Аналитический метод	0.10	-
2843	377127.60	1335425.18	Аналитический метод	0.10	-
2844	377121.30	1335417.70	Аналитический метод	0.10	-
2845	377071.32	1335464.79	Аналитический метод	0.10	-
2846	377042.57	1335432.13	Аналитический метод	0.10	-
2847	377092.68	1335384.74	Аналитический метод	0.10	-
2848	377094.22	1335378.78	Аналитический метод	0.10	-
2849	377121.47	1335356.42	Аналитический метод	0.10	-
2850	377130.64	1335367.11	Аналитический метод	0.10	-
2851	377103.06	1335389.22	Аналитический метод	0.10	-
2852	377112.18	1335400.11	Аналитический метод	0.10	-
2853	377138.91	1335378.38	Аналитический метод	0.10	-
2854	377135.30	1335372.74	Аналитический метод	0.10	-
2855	377155.86	1335356.77	Аналитический метод	0.10	-
2856	377128.87	1335326.72	Аналитический метод	0.10	-

3. Сведения о характерных точках части (частей) границы объекта					
Обозначение характерных точек части границы	Координаты, м		Метод определения координат характерной точки	Средняя квадратическая погрешность положения характерной точки (Mt), м	Описание обозначения точки на местности (при наличии)
	X	Y			
1	2	3	4	5	6
2857	377116.91	1335311.13	Аналитический метод	0.10	-
2858	377089.56	1335277.40	Аналитический метод	0.10	-
2859	377085.24	1335264.83	Аналитический метод	0.10	-
2860	377096.92	1335278.97	Аналитический метод	0.10	-
2861	377111.24	1335267.04	Аналитический метод	0.10	-
2862	377104.23	1335258.81	Аналитический метод	0.10	-
2708	377132.09	1335234.28	Аналитический метод	0.10	-
Часть 38					
2863	377092.92	1335245.93	Аналитический метод	0.10	-
2864	377088.81	1335238.46	Аналитический метод	0.10	-
2865	377087.80	1335239.02	Аналитический метод	0.10	-
2866	377091.66	1335200.41	Аналитический метод	0.10	-
2867	377100.44	1335201.72	Аналитический метод	0.10	-
2868	377108.38	1335207.55	Аналитический метод	0.10	-
2869	377122.98	1335224.27	Аналитический метод	0.10	-
2870	377095.43	1335248.48	Аналитический метод	0.10	-
2863	377092.92	1335245.93	Аналитический метод	0.10	-
Часть 39					
2871	377546.77	1344544.35	Аналитический метод	0.10	-
2872	377595.92	1344501.52	Аналитический метод	0.10	-
2873	377626.23	1344474.31	Аналитический метод	0.10	-
2874	377656.28	1344460.73	Аналитический метод	0.10	-
2875	377785.15	1344448.43	Аналитический метод	0.10	-
2876	377822.79	1344453.68	Аналитический метод	0.10	-
2877	377873.07	1344562.61	Аналитический метод	0.10	-
2878	377886.16	1344554.37	Аналитический метод	0.10	-

3. Сведения о характерных точках части (частей) границы объекта					
Обозначение характерных точек части границы	Координаты, м		Метод определения координат характерной точки	Средняя квадратическая погрешность положения характерной точки (Mt), м	Описание обозначения точки на местности (при наличии)
	X	Y			
1	2	3	4	5	6
2879	377955.28	1344510.87	Аналитический метод	0.10	-
2880	377970.55	1344516.17	Аналитический метод	0.10	-
2881	377973.02	1344517.02	Аналитический метод	0.10	-
2882	377994.41	1344538.18	Аналитический метод	0.10	-
2883	378017.35	1344560.86	Аналитический метод	0.10	-
2884	378018.45	1344561.94	Аналитический метод	0.10	-
2885	378029.14	1344571.11	Аналитический метод	0.10	-
2886	378040.35	1344580.73	Аналитический метод	0.10	-
2887	378063.92	1344608.18	Аналитический метод	0.10	-
2888	378068.95	1344614.04	Аналитический метод	0.10	-
2889	378067.45	1344619.86	Аналитический метод	0.10	-
2890	378079.19	1344623.71	Аналитический метод	0.10	-
2891	378091.42	1344624.73	Аналитический метод	0.10	-
2892	378114.25	1344618.54	Аналитический метод	0.10	-
2893	378134.93	1344609.05	Аналитический метод	0.10	-
2894	378135.47	1344617.32	Аналитический метод	0.10	-
2895	378139.80	1344682.06	Аналитический метод	0.10	-
2896	378152.31	1344869.10	Аналитический метод	0.10	-
2897	378131.99	1344887.70	Аналитический метод	0.10	-
2898	378112.97	1344899.38	Аналитический метод	0.10	-
2899	378096.41	1344909.55	Аналитический метод	0.10	-
2900	378070.70	1344916.37	Аналитический метод	0.10	-
2901	378049.01	1344922.13	Аналитический метод	0.10	-
2902	378030.76	1344928.78	Аналитический метод	0.10	-
2903	378019.05	1344933.05	Аналитический метод	0.10	-
2904	377978.98	1344947.66	Аналитический метод	0.10	-

3. Сведения о характерных точках части (частей) границы объекта					
Обозначение характерных точек части границы	Координаты, м		Метод определения координат характерной точки	Средняя квадратическая погрешность положения характерной точки (Mt), м	Описание обозначения точки на местности (при наличии)
	X	Y			
1	2	3	4	5	6
2905	377932.85	1344964.47	Аналитический метод	0.10	-
2906	377881.29	1345027.96	Аналитический метод	0.10	-
2907	377830.86	1345066.80	Аналитический метод	0.10	-
2908	377843.79	1345094.04	Аналитический метод	0.10	-
2909	377797.82	1345108.52	Аналитический метод	0.10	-
2910	377743.98	1345178.38	Аналитический метод	0.10	-
2911	377694.20	1344919.61	Аналитический метод	0.10	-
2912	377570.71	1344934.23	Аналитический метод	0.10	-
2913	377562.30	1344933.58	Аналитический метод	0.10	-
2914	377565.13	1344958.38	Аналитический метод	0.10	-
2915	377570.22	1345002.85	Аналитический метод	0.10	-
2916	377575.30	1345095.23	Аналитический метод	0.10	-
2917	377581.20	1345124.06	Аналитический метод	0.10	-
2918	377591.77	1345175.67	Аналитический метод	0.10	-
2919	377467.86	1345165.89	Аналитический метод	0.10	-
2920	377402.50	1345156.41	Аналитический метод	0.10	-
2921	377404.78	1345114.08	Аналитический метод	0.10	-
2922	377405.32	1345104.08	Аналитический метод	0.10	-
2923	377407.71	1345059.69	Аналитический метод	0.10	-
2924	377410.43	1345009.20	Аналитический метод	0.10	-
2925	377413.11	1344959.42	Аналитический метод	0.10	-
2926	377413.65	1344949.39	Аналитический метод	0.10	-
2927	377416.34	1344899.44	Аналитический метод	0.10	-
2928	377420.53	1344844.10	Аналитический метод	0.10	-
2929	377153.08	1344817.88	Аналитический метод	0.10	-
2930	377154.20	1344811.72	Аналитический метод	0.10	-

3. Сведения о характерных точках части (частей) границы объекта					
Обозначение характерных точек части границы	Координаты, м		Метод определения координат характерной точки	Средняя квадратическая погрешность положения характерной точки (Mt), м	Описание обозначения точки на местности (при наличии)
	X	Y			
1	2	3	4	5	6
2931	377155.63	1344803.83	Аналитический метод	0.10	-
2932	377176.85	1344686.84	Аналитический метод	0.10	-
2933	377198.64	1344625.03	Аналитический метод	0.10	-
2934	377208.66	1344539.20	Аналитический метод	0.10	-
2935	377220.18	1344497.46	Аналитический метод	0.10	-
2936	377224.74	1344494.28	Аналитический метод	0.10	-
2937	377447.90	1344524.04	Аналитический метод	0.10	-
2938	377457.20	1344525.23	Аналитический метод	0.10	-
2939	377465.35	1344527.47	Аналитический метод	0.10	-
2940	377464.70	1344528.71	Аналитический метод	0.10	-
2941	377486.02	1344549.32	Аналитический метод	0.10	-
2942	377489.85	1344548.39	Аналитический метод	0.10	-
2943	377497.44	1344548.07	Аналитический метод	0.10	-
2944	377505.03	1344547.76	Аналитический метод	0.10	-
2945	377521.49	1344547.76	Аналитический метод	0.10	-
2946	377529.92	1344546.62	Аналитический метод	0.10	-
2871	377546.77	1344544.35	Аналитический метод	0.10	-
Часть 40					
2947	395126.73	1341460.14	Аналитический метод	0.10	-
2948	395022.33	1341406.33	Аналитический метод	0.10	-
2949	395019.50	1341350.88	Аналитический метод	0.10	-
2950	394922.00	1341138.39	Аналитический метод	0.10	-
2951	394827.18	1341067.48	Аналитический метод	0.10	-
2952	394812.84	1341058.65	Аналитический метод	0.10	-
2953	394791.67	1341049.44	Аналитический метод	0.10	-
2954	394766.65	1341042.15	Аналитический метод	0.10	-

3. Сведения о характерных точках части (частей) границы объекта					
Обозначение характерных точек части границы	Координаты, м		Метод определения координат характерной точки	Средняя квадратическая погрешность положения характерной точки (Mt), м	Описание обозначения точки на местности (при наличии)
	X	Y			
1	2	3	4	5	6
2955	394712.42	1341029.77	Аналитический метод	0.10	-
2956	394665.07	1341019.57	Аналитический метод	0.10	-
2957	394534.24	1340989.54	Аналитический метод	0.10	-
2958	394472.22	1340968.42	Аналитический метод	0.10	-
2959	394408.22	1340951.82	Аналитический метод	0.10	-
2960	394406.87	1340926.69	Аналитический метод	0.10	-
2961	394408.73	1340904.68	Аналитический метод	0.10	-
2962	394413.30	1340874.46	Аналитический метод	0.10	-
2963	394426.06	1340836.98	Аналитический метод	0.10	-
2964	394438.02	1340811.06	Аналитический метод	0.10	-
2965	394337.90	1340741.71	Аналитический метод	0.10	-
2966	394328.72	1340736.03	Аналитический метод	0.10	-
2967	394321.87	1340723.61	Аналитический метод	0.10	-
2968	394318.47	1340710.85	Аналитический метод	0.10	-
2969	394290.74	1340550.72	Аналитический метод	0.10	-
2970	394278.23	1340483.99	Аналитический метод	0.10	-
2971	394242.98	1340210.37	Аналитический метод	0.10	-
2972	394202.06	1340172.82	Аналитический метод	0.10	-
2973	394024.44	1340212.75	Аналитический метод	0.10	-
2974	393988.19	1340221.90	Аналитический метод	0.10	-
2975	393935.56	1340129.35	Аналитический метод	0.10	-
2976	393903.03	1340068.81	Аналитический метод	0.10	-
2977	393865.12	1340013.64	Аналитический метод	0.10	-
2978	393835.70	1339974.52	Аналитический метод	0.10	-
2979	393776.64	1339899.13	Аналитический метод	0.10	-
2980	393765.28	1339880.29	Аналитический метод	0.10	-

3. Сведения о характерных точках части (частей) границы объекта					
Обозначение характерных точек части границы	Координаты, м		Метод определения координат характерной точки	Средняя квадратическая погрешность положения характерной точки (Mt), м	Описание обозначения точки на местности (при наличии)
	X	Y			
1	2	3	4	5	6
2981	393792.07	1339787.24	Аналитический метод	0.10	-
2982	393813.21	1339694.85	Аналитический метод	0.10	-
2983	393928.26	1339772.33	Аналитический метод	0.10	-
2984	393992.64	1339813.52	Аналитический метод	0.10	-
2985	394069.39	1339862.49	Аналитический метод	0.10	-
2986	394115.68	1339890.65	Аналитический метод	0.10	-
2987	394177.11	1339926.20	Аналитический метод	0.10	-
2988	394223.92	1339957.66	Аналитический метод	0.10	-
2989	394264.96	1339985.76	Аналитический метод	0.10	-
2990	394325.63	1340027.82	Аналитический метод	0.10	-
2991	394377.29	1340063.39	Аналитический метод	0.10	-
2992	394441.78	1340110.11	Аналитический метод	0.10	-
2993	394484.32	1340141.33	Аналитический метод	0.10	-
2994	394613.02	1340235.93	Аналитический метод	0.10	-
2995	394678.28	1340279.94	Аналитический метод	0.10	-
2996	394743.72	1340323.32	Аналитический метод	0.10	-
2997	394845.82	1340403.22	Аналитический метод	0.10	-
2998	394912.08	1340448.11	Аналитический метод	0.10	-
2999	394967.89	1340486.32	Аналитический метод	0.10	-
3000	395045.47	1340540.24	Аналитический метод	0.10	-
3001	395109.74	1340584.14	Аналитический метод	0.10	-
3002	395171.98	1340626.22	Аналитический метод	0.10	-
3003	395217.22	1340653.75	Аналитический метод	0.10	-
3004	395313.05	1340705.76	Аналитический метод	0.10	-
3005	395429.15	1340759.34	Аналитический метод	0.10	-
3006	395535.61	1340804.05	Аналитический метод	0.10	-

3. Сведения о характерных точках части (частей) границы объекта					
Обозначение характерных точек части границы	Координаты, м		Метод определения координат характерной точки	Средняя квадратическая погрешность положения характерной точки (Mt), м	Описание обозначения точки на местности (при наличии)
	X	Y			
1	2	3	4	5	6
3007	395499.46	1340805.61	Аналитический метод	0.10	-
3008	395500.17	1340812.33	Аналитический метод	0.10	-
3009	395500.54	1340816.71	Аналитический метод	0.10	-
3010	395499.65	1340825.22	Аналитический метод	0.10	-
3011	395500.36	1340830.51	Аналитический метод	0.10	-
3012	395500.36	1340833.00	Аналитический метод	0.10	-
3013	395500.07	1340834.82	Аналитический метод	0.10	-
3014	395499.70	1340837.06	Аналитический метод	0.10	-
3015	395499.70	1340837.13	Аналитический метод	0.10	-
3016	395499.48	1340838.53	Аналитический метод	0.10	-
3017	395501.07	1340843.94	Аналитический метод	0.10	-
3018	395501.40	1340848.89	Аналитический метод	0.10	-
3019	395500.23	1340854.09	Аналитический метод	0.10	-
3020	395494.92	1340863.55	Аналитический метод	0.10	-
3021	395491.26	1340867.61	Аналитический метод	0.10	-
3022	395488.59	1340872.91	Аналитический метод	0.10	-
3023	395488.47	1340881.51	Аналитический метод	0.10	-
3024	395488.56	1340881.85	Аналитический метод	0.10	-
3025	395488.39	1340882.31	Аналитический метод	0.10	-
3026	395489.65	1340883.72	Аналитический метод	0.10	-
3027	395490.26	1340884.83	Аналитический метод	0.10	-
3028	395490.65	1340886.40	Аналитический метод	0.10	-
3029	395490.60	1340893.47	Аналитический метод	0.10	-
3030	395490.47	1340897.98	Аналитический метод	0.10	-
3031	395489.55	1340909.24	Аналитический метод	0.10	-
3032	395487.91	1340921.87	Аналитический метод	0.10	-

3. Сведения о характерных точках части (частей) границы объекта					
Обозначение характерных точек части границы	Координаты, м		Метод определения координат характерной точки	Средняя квадратическая погрешность положения характерной точки (Mt), м	Описание обозначения точки на местности (при наличии)
	X	Y			
1	2	3	4	5	6
3033	395485.81	1340937.75	Аналитический метод	0.10	-
3034	395486.67	1340948.71	Аналитический метод	0.10	-
3035	395486.22	1340952.69	Аналитический метод	0.10	-
3036	395484.84	1340956.83	Аналитический метод	0.10	-
3037	395482.41	1340961.50	Аналитический метод	0.10	-
3038	395483.12	1340967.03	Аналитический метод	0.10	-
3039	395483.27	1340972.19	Аналитический метод	0.10	-
3040	395483.41	1340977.09	Аналитический метод	0.10	-
3041	395483.10	1340979.96	Аналитический метод	0.10	-
3042	395483.01	1340980.16	Аналитический метод	0.10	-
3043	395480.82	1340983.77	Аналитический метод	0.10	-
3044	395480.71	1340985.30	Аналитический метод	0.10	-
3045	395480.59	1340985.56	Аналитический метод	0.10	-
3046	395481.22	1340988.82	Аналитический метод	0.10	-
3047	395481.96	1340991.55	Аналитический метод	0.10	-
3048	395483.27	1340996.14	Аналитический метод	0.10	-
3049	395483.75	1340998.43	Аналитический метод	0.10	-
3050	395484.03	1341000.96	Аналитический метод	0.10	-
3051	395484.28	1341003.36	Аналитический метод	0.10	-
3052	395483.80	1341011.58	Аналитический метод	0.10	-
3053	395483.59	1341012.70	Аналитический метод	0.10	-
3054	395483.64	1341014.56	Аналитический метод	0.10	-
3055	395484.30	1341018.07	Аналитический метод	0.10	-
3056	395484.75	1341021.89	Аналитический метод	0.10	-
3057	395485.44	1341031.60	Аналитический метод	0.10	-
3058	395485.70	1341047.31	Аналитический метод	0.10	-

3. Сведения о характерных точках части (частей) границы объекта					
Обозначение характерных точек части границы	Координаты, м		Метод определения координат характерной точки	Средняя квадратическая погрешность положения характерной точки (Mt), м	Описание обозначения точки на местности (при наличии)
	X	Y			
1	2	3	4	5	6
3059	395486.11	1341067.41	Аналитический метод	0.10	-
3060	395488.57	1341076.18	Аналитический метод	0.10	-
3061	395489.05	1341078.92	Аналитический метод	0.10	-
3062	395488.83	1341082.33	Аналитический метод	0.10	-
3063	395488.05	1341084.75	Аналитический метод	0.10	-
3064	395487.00	1341085.93	Аналитический метод	0.10	-
3065	395485.23	1341085.93	Аналитический метод	0.10	-
3066	395476.87	1341083.34	Аналитический метод	0.10	-
3067	395474.31	1341092.94	Аналитический метод	0.10	-
3068	395473.43	1341101.29	Аналитический метод	0.10	-
3069	395476.74	1341125.73	Аналитический метод	0.10	-
3070	395459.16	1341127.28	Аналитический метод	0.10	-
3071	395456.40	1341131.14	Аналитический метод	0.10	-
3072	395454.88	1341131.89	Аналитический метод	0.10	-
3073	395454.68	1341137.63	Аналитический метод	0.10	-
3074	395452.71	1341171.72	Аналитический метод	0.10	-
3075	395448.92	1341175.68	Аналитический метод	0.10	-
3076	395452.71	1341195.75	Аналитический метод	0.10	-
3077	395452.98	1341200.26	Аналитический метод	0.10	-
3078	395452.26	1341205.17	Аналитический метод	0.10	-
3079	395451.61	1341209.41	Аналитический метод	0.10	-
3080	395450.42	1341213.48	Аналитический метод	0.10	-
3081	395448.87	1341216.04	Аналитический метод	0.10	-
3082	395447.21	1341217.86	Аналитический метод	0.10	-
3083	395445.36	1341219.21	Аналитический метод	0.10	-
3084	395443.49	1341220.41	Аналитический метод	0.10	-

3. Сведения о характерных точках части (частей) границы объекта					
Обозначение характерных точек части границы	Координаты, м		Метод определения координат характерной точки	Средняя квадратическая погрешность положения характерной точки (Mt), м	Описание обозначения точки на местности (при наличии)
	X	Y			
1	2	3	4	5	6
3085	395443.24	1341220.76	Аналитический метод	0.10	-
3086	395441.56	1341221.98	Аналитический метод	0.10	-
3087	395444.66	1341247.51	Аналитический метод	0.10	-
3088	395446.98	1341262.36	Аналитический метод	0.10	-
3089	395447.71	1341269.21	Аналитический метод	0.10	-
3090	395447.92	1341272.16	Аналитический метод	0.10	-
3091	395447.79	1341275.14	Аналитический метод	0.10	-
3092	395446.43	1341277.75	Аналитический метод	0.10	-
3093	395452.56	1341294.83	Аналитический метод	0.10	-
3094	395451.57	1341299.94	Аналитический метод	0.10	-
3095	395442.36	1341310.65	Аналитический метод	0.10	-
3096	395443.57	1341325.32	Аналитический метод	0.10	-
3097	395526.99	1341348.22	Аналитический метод	0.10	-
3098	395548.33	1341351.76	Аналитический метод	0.10	-
3099	395552.50	1341349.28	Аналитический метод	0.10	-
3100	395554.47	1341349.14	Аналитический метод	0.10	-
3101	395556.96	1341349.93	Аналитический метод	0.10	-
3102	395561.08	1341351.81	Аналитический метод	0.10	-
3103	395565.33	1341352.02	Аналитический метод	0.10	-
3104	395576.02	1341352.74	Аналитический метод	0.10	-
3105	395597.26	1341352.93	Аналитический метод	0.10	-
3106	395605.65	1341353.52	Аналитический метод	0.10	-
3107	395611.41	1341354.42	Аналитический метод	0.10	-
3108	395619.92	1341356.53	Аналитический метод	0.10	-
3109	395627.56	1341358.77	Аналитический метод	0.10	-
3110	395633.35	1341360.10	Аналитический метод	0.10	-

3. Сведения о характерных точках части (частей) границы объекта					
Обозначение характерных точек части границы	Координаты, м		Метод определения координат характерной точки	Средняя квадратическая погрешность положения характерной точки (Mt), м	Описание обозначения точки на местности (при наличии)
	X	Y			
1	2	3	4	5	6
3111	395650.74	1341365.65	Аналитический метод	0.10	-
3112	395658.67	1341368.44	Аналитический метод	0.10	-
3113	395670.82	1341373.03	Аналитический метод	0.10	-
3114	395686.27	1341378.46	Аналитический метод	0.10	-
3115	395692.89	1341380.10	Аналитический метод	0.10	-
3116	395701.51	1341383.37	Аналитический метод	0.10	-
3117	395721.60	1341388.86	Аналитический метод	0.10	-
3118	395731.09	1341391.15	Аналитический метод	0.10	-
3119	395747.52	1341395.28	Аналитический метод	0.10	-
3120	395757.35	1341398.02	Аналитический метод	0.10	-
3121	395768.85	1341400.98	Аналитический метод	0.10	-
3122	395780.38	1341404.23	Аналитический метод	0.10	-
3123	395796.47	1341408.36	Аналитический метод	0.10	-
3124	395807.54	1341411.18	Аналитический метод	0.10	-
3125	395816.18	1341414.25	Аналитический метод	0.10	-
3126	395838.23	1341418.83	Аналитический метод	0.10	-
3127	395848.83	1341421.83	Аналитический метод	0.10	-
3128	395857.61	1341424.86	Аналитический метод	0.10	-
3129	395864.93	1341427.08	Аналитический метод	0.10	-
3130	395870.29	1341429.62	Аналитический метод	0.10	-
3131	395881.75	1341433.96	Аналитический метод	0.10	-
3132	395894.83	1341437.22	Аналитический метод	0.10	-
3133	395909.69	1341441.09	Аналитический метод	0.10	-
3134	395917.74	1341442.86	Аналитический метод	0.10	-
3135	395921.07	1341443.92	Аналитический метод	0.10	-
3136	395922.64	1341444.42	Аналитический метод	0.10	-

3. Сведения о характерных точках части (частей) границы объекта					
Обозначение характерных точек части границы	Координаты, м		Метод определения координат характерной точки	Средняя квадратическая погрешность положения характерной точки (Mt), м	Описание обозначения точки на местности (при наличии)
	X	Y			
1	2	3	4	5	6
3137	395924.22	1341445.74	Аналитический метод	0.10	-
3138	395925.74	1341447.96	Аналитический метод	0.10	-
3139	395928.39	1341452.64	Аналитический метод	0.10	-
3140	395933.01	1341453.33	Аналитический метод	0.10	-
3141	395935.08	1341453.85	Аналитический метод	0.10	-
3142	395941.41	1341457.95	Аналитический метод	0.10	-
3143	395947.65	1341453.72	Аналитический метод	0.10	-
3144	395952.27	1341450.93	Аналитический метод	0.10	-
3145	395968.35	1341450.74	Аналитический метод	0.10	-
3146	395974.03	1341446.98	Аналитический метод	0.10	-
3147	395977.10	1341446.06	Аналитический метод	0.10	-
3148	395984.29	1341444.32	Аналитический метод	0.10	-
3149	395982.67	1341435.88	Аналитический метод	0.10	-
3150	395977.10	1341425.52	Аналитический метод	0.10	-
3151	395974.61	1341420.01	Аналитический метод	0.10	-
3152	395963.41	1341390.24	Аналитический метод	0.10	-
3153	395961.51	1341384.95	Аналитический метод	0.10	-
3154	395959.56	1341380.68	Аналитический метод	0.10	-
3155	395957.21	1341375.39	Аналитический метод	0.10	-
3156	395953.74	1341367.53	Аналитический метод	0.10	-
3157	395951.97	1341362.09	Аналитический метод	0.10	-
3158	395950.20	1341355.55	Аналитический метод	0.10	-
3159	395946.44	1341345.95	Аналитический метод	0.10	-
3160	395936.52	1341330.09	Аналитический метод	0.10	-
3161	395933.50	1341326.10	Аналитический метод	0.10	-
3162	395927.74	1341318.00	Аналитический метод	0.10	-

3. Сведения о характерных точках части (частей) границы объекта					
Обозначение характерных точек части границы	Координаты, м		Метод определения координат характерной точки	Средняя квадратическая погрешность положения характерной точки (Mt), м	Описание обозначения точки на местности (при наличии)
	X	Y			
1	2	3	4	5	6
3163	395918.13	1341304.57	Аналитический метод	0.10	-
3164	395916.23	1341300.64	Аналитический метод	0.10	-
3165	395914.98	1341296.39	Аналитический метод	0.10	-
3166	395907.49	1341283.55	Аналитический метод	0.10	-
3167	395911.65	1341271.32	Аналитический метод	0.10	-
3168	395906.81	1341257.46	Аналитический метод	0.10	-
3169	395905.83	1341251.65	Аналитический метод	0.10	-
3170	395905.62	1341247.64	Аналитический метод	0.10	-
3171	395905.78	1341244.03	Аналитический метод	0.10	-
3172	395906.49	1341240.79	Аналитический метод	0.10	-
3173	395907.99	1341237.23	Аналитический метод	0.10	-
3174	395910.21	1341233.38	Аналитический метод	0.10	-
3175	395916.09	1341225.58	Аналитический метод	0.10	-
3176	395921.60	1341217.99	Аналитический метод	0.10	-
3177	395925.64	1341210.54	Аналитический метод	0.10	-
3178	395944.92	1341178.69	Аналитический метод	0.10	-
3179	395943.33	1341168.97	Аналитический метод	0.10	-
3180	395943.19	1341158.50	Аналитический метод	0.10	-
3181	395959.89	1341157.40	Аналитический метод	0.10	-
3182	396007.20	1341154.00	Аналитический метод	0.10	-
3183	396045.43	1341151.71	Аналитический метод	0.10	-
3184	396056.87	1341150.93	Аналитический метод	0.10	-
3185	396069.10	1341150.47	Аналитический метод	0.10	-
3186	396080.82	1341150.06	Аналитический метод	0.10	-
3187	396105.11	1341148.62	Аналитический метод	0.10	-
3188	396151.70	1341145.51	Аналитический метод	0.10	-

3. Сведения о характерных точках части (частей) границы объекта					
Обозначение характерных точек части границы	Координаты, м		Метод определения координат характерной точки	Средняя квадратическая погрешность положения характерной точки (Mt), м	Описание обозначения точки на местности (при наличии)
	X	Y			
1	2	3	4	5	6
3189	396184.63	1341143.71	Аналитический метод	0.10	-
3190	396192.86	1341143.65	Аналитический метод	0.10	-
3191	396214.13	1341152.81	Аналитический метод	0.10	-
3192	396216.06	1341157.22	Аналитический метод	0.10	-
3193	396214.31	1341160.33	Аналитический метод	0.10	-
3194	396094.15	1341373.54	Аналитический метод	0.10	-
3195	396050.88	1341450.26	Аналитический метод	0.10	-
3196	396010.17	1341522.31	Аналитический метод	0.10	-
3197	395968.83	1341595.02	Аналитический метод	0.10	-
3198	395913.90	1341692.39	Аналитический метод	0.10	-
3199	395899.53	1341689.11	Аналитический метод	0.10	-
3200	395896.50	1341695.64	Аналитический метод	0.10	-
3201	395749.75	1341684.17	Аналитический метод	0.10	-
3202	395689.85	1341680.27	Аналитический метод	0.10	-
3203	395587.19	1341674.76	Аналитический метод	0.10	-
3204	395499.03	1341643.49	Аналитический метод	0.10	-
3205	395383.22	1341593.76	Аналитический метод	0.10	-
3206	395317.47	1341569.83	Аналитический метод	0.10	-
3207	395248.41	1341538.15	Аналитический метод	0.10	-
3208	395209.24	1341520.19	Аналитический метод	0.10	-
3209	395173.73	1341500.83	Аналитический метод	0.10	-
2947	395126.73	1341460.14	Аналитический метод	0.10	-
Часть 41					
3210	372450.82	1333927.03	Аналитический метод	0.10	-
3211	372398.47	1333954.09	Аналитический метод	0.10	-
3212	372253.81	1333990.02	Аналитический метод	0.10	-

3. Сведения о характерных точках части (частей) границы объекта					
Обозначение характерных точек части границы	Координаты, м		Метод определения координат характерной точки	Средняя квадратическая погрешность положения характерной точки (Mt), м	Описание обозначения точки на местности (при наличии)
	X	Y			
1	2	3	4	5	6
3213	372163.25	1333934.32	Аналитический метод	0.10	-
3214	372127.70	1334011.37	Аналитический метод	0.10	-
3215	372175.11	1334269.19	Аналитический метод	0.10	-
3216	372164.11	1334268.20	Аналитический метод	0.10	-
3217	372137.30	1334290.76	Аналитический метод	0.10	-
3218	371978.17	1334424.71	Аналитический метод	0.10	-
3219	371959.30	1334407.81	Аналитический метод	0.10	-
3220	371869.13	1334497.02	Аналитический метод	0.10	-
3221	371859.75	1334485.97	Аналитический метод	0.10	-
3222	371659.45	1334240.02	Аналитический метод	0.10	-
3223	371651.15	1334216.25	Аналитический метод	0.10	-
3224	371708.15	1334201.75	Аналитический метод	0.10	-
3225	371832.67	1334138.21	Аналитический метод	0.10	-
3226	372023.97	1333966.95	Аналитический метод	0.10	-
3227	372248.46	1333766.04	Аналитический метод	0.10	-
3228	372318.50	1333680.49	Аналитический метод	0.10	-
3229	372318.62	1333721.24	Аналитический метод	0.10	-
3230	372410.36	1333704.01	Аналитический метод	0.10	-
3231	372419.62	1333755.32	Аналитический метод	0.10	-
3210	372450.82	1333927.03	Аналитический метод	0.10	-
Часть 42					
3232	373719.30	1336352.97	Аналитический метод	0.10	-
3233	373669.92	1336392.09	Аналитический метод	0.10	-
3234	373665.91	1336390.19	Аналитический метод	0.10	-
3235	373658.60	1336381.18	Аналитический метод	0.10	-
3236	373646.00	1336390.59	Аналитический метод	0.10	-

3. Сведения о характерных точках части (частей) границы объекта					
Обозначение характерных точек части границы	Координаты, м		Метод определения координат характерной точки	Средняя квадратическая погрешность положения характерной точки (Mt), м	Описание обозначения точки на местности (при наличии)
	X	Y			
1	2	3	4	5	6
3237	373630.80	1336411.89	Аналитический метод	0.10	-
3238	373611.40	1336415.52	Аналитический метод	0.10	-
3239	373595.44	1336425.22	Аналитический метод	0.10	-
3240	373536.93	1336441.53	Аналитический метод	0.10	-
3241	373490.57	1336450.57	Аналитический метод	0.10	-
3242	373478.15	1336450.89	Аналитический метод	0.10	-
3243	373469.39	1336453.25	Аналитический метод	0.10	-
3244	373428.46	1336468.46	Аналитический метод	0.10	-
3245	373316.53	1336487.18	Аналитический метод	0.10	-
3246	373298.93	1336505.88	Аналитический метод	0.10	-
3247	373286.49	1336516.01	Аналитический метод	0.10	-
3248	373260.44	1336531.96	Аналитический метод	0.10	-
3249	373249.77	1336535.86	Аналитический метод	0.10	-
3250	373174.05	1336558.68	Аналитический метод	0.10	-
3251	373144.28	1336530.71	Аналитический метод	0.10	-
3252	373120.78	1336545.96	Аналитический метод	0.10	-
3253	373129.94	1336561.46	Аналитический метод	0.10	-
3254	373133.18	1336611.66	Аналитический метод	0.10	-
3255	373118.17	1336626.39	Аналитический метод	0.10	-
3256	373103.92	1336639.66	Аналитический метод	0.10	-
3257	373059.05	1336694.73	Аналитический метод	0.10	-
3258	373030.69	1336735.17	Аналитический метод	0.10	-
3259	372976.85	1336780.18	Аналитический метод	0.10	-
3260	372898.97	1336862.27	Аналитический метод	0.10	-
3261	372867.00	1336892.98	Аналитический метод	0.10	-
3262	372857.43	1336901.89	Аналитический метод	0.10	-

3. Сведения о характерных точках части (частей) границы объекта					
Обозначение характерных точек части границы	Координаты, м		Метод определения координат характерной точки	Средняя квадратическая погрешность положения характерной точки (Mt), м	Описание обозначения точки на местности (при наличии)
	X	Y			
1	2	3	4	5	6
3263	372836.61	1336916.34	Аналитический метод	0.10	-
3264	372835.12	1336917.37	Аналитический метод	0.10	-
3265	372806.33	1336943.23	Аналитический метод	0.10	-
3266	372804.62	1336944.39	Аналитический метод	0.10	-
3267	372803.53	1336945.79	Аналитический метод	0.10	-
3268	372782.63	1336991.58	Аналитический метод	0.10	-
3269	372775.88	1337018.04	Аналитический метод	0.10	-
3270	372749.38	1337042.73	Аналитический метод	0.10	-
3271	372717.81	1337069.35	Аналитический метод	0.10	-
3272	372682.71	1337102.65	Аналитический метод	0.10	-
3273	372666.36	1337123.73	Аналитический метод	0.10	-
3274	372587.57	1336996.98	Аналитический метод	0.10	-
3275	372568.11	1336928.12	Аналитический метод	0.10	-
3276	372501.78	1336768.48	Аналитический метод	0.10	-
3277	372405.88	1336636.44	Аналитический метод	0.10	-
3278	372361.93	1336529.59	Аналитический метод	0.10	-
3279	372343.97	1336472.84	Аналитический метод	0.10	-
3280	372267.22	1336230.36	Аналитический метод	0.10	-
3281	372223.42	1336124.00	Аналитический метод	0.10	-
3282	372180.76	1336027.41	Аналитический метод	0.10	-
3283	372547.60	1335690.96	Аналитический метод	0.10	-
3284	372546.29	1335689.39	Аналитический метод	0.10	-
3285	372777.38	1335478.98	Аналитический метод	0.10	-
3286	372779.06	1335481.59	Аналитический метод	0.10	-
3287	372779.62	1335482.47	Аналитический метод	0.10	-
3288	372789.42	1335497.17	Аналитический метод	0.10	-

3. Сведения о характерных точках части (частей) границы объекта					
Обозначение характерных точек части границы	Координаты, м		Метод определения координат характерной точки	Средняя квадратическая погрешность положения характерной точки (Mt), м	Описание обозначения точки на местности (при наличии)
	X	Y			
1	2	3	4	5	6
3289	372790.24	1335497.86	Аналитический метод	0.10	-
3290	372793.79	1335500.85	Аналитический метод	0.10	-
3291	372794.61	1335501.53	Аналитический метод	0.10	-
3292	372810.14	1335519.57	Аналитический метод	0.10	-
3293	372810.82	1335520.33	Аналитический метод	0.10	-
3294	372835.90	1335548.19	Аналитический метод	0.10	-
3295	372836.55	1335548.91	Аналитический метод	0.10	-
3296	372841.71	1335554.37	Аналитический метод	0.10	-
3297	372846.43	1335560.05	Аналитический метод	0.10	-
3298	372847.08	1335560.75	Аналитический метод	0.10	-
3299	372850.35	1335564.25	Аналитический метод	0.10	-
3300	372856.53	1335574.19	Аналитический метод	0.10	-
3301	372872.87	1335586.27	Аналитический метод	0.10	-
3302	372877.44	1335581.34	Аналитический метод	0.10	-
3303	372879.67	1335583.47	Аналитический метод	0.10	-
3304	372891.48	1335596.15	Аналитический метод	0.10	-
3305	372925.31	1335623.57	Аналитический метод	0.10	-
3306	372937.91	1335638.04	Аналитический метод	0.10	-
3307	372998.31	1335723.58	Аналитический метод	0.10	-
3308	373104.08	1335648.90	Аналитический метод	0.10	-
3309	373069.63	1335591.37	Аналитический метод	0.10	-
3310	373186.12	1335505.37	Аналитический метод	0.10	-
3311	373282.75	1335612.85	Аналитический метод	0.10	-
3312	373300.08	1335632.13	Аналитический метод	0.10	-
3313	373392.87	1335735.35	Аналитический метод	0.10	-
3314	373351.38	1335770.19	Аналитический метод	0.10	-

3. Сведения о характерных точках части (частей) границы объекта					
Обозначение характерных точек части границы	Координаты, м		Метод определения координат характерной точки	Средняя квадратическая погрешность положения характерной точки (Mt), м	Описание обозначения точки на местности (при наличии)
	X	Y			
1	2	3	4	5	6
3315	373183.74	1335910.97	Аналитический метод	0.10	-
3316	373148.84	1335940.51	Аналитический метод	0.10	-
3317	373384.99	1336227.14	Аналитический метод	0.10	-
3318	373475.10	1336150.40	Аналитический метод	0.10	-
3319	373618.07	1336158.36	Аналитический метод	0.10	-
3320	373677.14	1336193.34	Аналитический метод	0.10	-
3321	373677.85	1336263.74	Аналитический метод	0.10	-
3322	373710.70	1336277.82	Аналитический метод	0.10	-
3323	373700.27	1336319.65	Аналитический метод	0.10	-
3232	373719.30	1336352.97	Аналитический метод	0.10	-
Часть 43					
3324	381751.31	1337741.02	Аналитический метод	0.10	-
3325	381742.15	1337746.51	Аналитический метод	0.10	-
3326	381718.64	1337766.25	Аналитический метод	0.10	-
3327	381682.19	1337799.51	Аналитический метод	0.10	-
3328	381666.34	1337814.71	Аналитический метод	0.10	-
3329	381665.87	1337815.31	Аналитический метод	0.10	-
3330	381666.40	1337815.68	Аналитический метод	0.10	-
3331	381647.51	1337835.10	Аналитический метод	0.10	-
3332	381585.74	1337898.67	Аналитический метод	0.10	-
3333	381534.03	1337952.06	Аналитический метод	0.10	-
3334	381496.94	1337992.42	Аналитический метод	0.10	-
3335	381492.46	1337996.40	Аналитический метод	0.10	-
3336	381485.00	1338001.88	Аналитический метод	0.10	-
3337	381474.53	1338009.64	Аналитический метод	0.10	-
3338	381472.21	1338009.78	Аналитический метод	0.10	-

3. Сведения о характерных точках части (частей) границы объекта					
Обозначение характерных точек части границы	Координаты, м		Метод определения координат характерной точки	Средняя квадратическая погрешность положения характерной точки (Mt), м	Описание обозначения точки на местности (при наличии)
	X	Y			
1	2	3	4	5	6
3339	381470.32	1338009.08	Аналитический метод	0.10	-
3340	381470.07	1338011.27	Аналитический метод	0.10	-
3341	381467.84	1338013.62	Аналитический метод	0.10	-
3342	381465.33	1338015.06	Аналитический метод	0.10	-
3343	381464.21	1338015.17	Аналитический метод	0.10	-
3344	381462.24	1338017.28	Аналитический метод	0.10	-
3345	381444.65	1338029.50	Аналитический метод	0.10	-
3346	381370.57	1338077.15	Аналитический метод	0.10	-
3347	381301.25	1338121.84	Аналитический метод	0.10	-
3348	381262.81	1338146.23	Аналитический метод	0.10	-
3349	381248.15	1338156.14	Аналитический метод	0.10	-
3350	381219.42	1338176.53	Аналитический метод	0.10	-
3351	381208.01	1338185.27	Аналитический метод	0.10	-
3352	381155.51	1338233.14	Аналитический метод	0.10	-
3353	381042.59	1338337.00	Аналитический метод	0.10	-
3354	381006.21	1338371.00	Аналитический метод	0.10	-
3355	381003.60	1338373.40	Аналитический метод	0.10	-
3356	380998.66	1338377.66	Аналитический метод	0.10	-
3357	380995.01	1338381.26	Аналитический метод	0.10	-
3358	380992.44	1338384.04	Аналитический метод	0.10	-
3359	380969.63	1338383.74	Аналитический метод	0.10	-
3360	380836.90	1338175.52	Аналитический метод	0.10	-
3361	380833.42	1338155.35	Аналитический метод	0.10	-
3362	380821.45	1338062.53	Аналитический метод	0.10	-
3363	380811.45	1338027.82	Аналитический метод	0.10	-
3364	380805.87	1337970.36	Аналитический метод	0.10	-

3. Сведения о характерных точках части (частей) границы объекта					
Обозначение характерных точек части границы	Координаты, м		Метод определения координат характерной точки	Средняя квадратическая погрешность положения характерной точки (Mt), м	Описание обозначения точки на местности (при наличии)
	X	Y			
1	2	3	4	5	6
3365	380790.37	1337865.80	Аналитический метод	0.10	-
3366	380823.17	1337863.27	Аналитический метод	0.10	-
3367	380850.92	1337857.66	Аналитический метод	0.10	-
3368	380882.67	1337854.86	Аналитический метод	0.10	-
3369	380893.61	1337853.18	Аналитический метод	0.10	-
3370	380917.89	1337847.93	Аналитический метод	0.10	-
3371	380968.77	1337836.09	Аналитический метод	0.10	-
3372	380987.50	1337833.03	Аналитический метод	0.10	-
3373	381034.37	1337825.36	Аналитический метод	0.10	-
3374	381033.66	1337816.51	Аналитический метод	0.10	-
3375	381080.44	1337810.10	Аналитический метод	0.10	-
3376	381104.57	1337824.55	Аналитический метод	0.10	-
3377	381109.25	1337825.86	Аналитический метод	0.10	-
3378	381118.89	1337823.97	Аналитический метод	0.10	-
3379	381126.18	1337821.37	Аналитический метод	0.10	-
3380	381149.44	1337823.95	Аналитический метод	0.10	-
3381	381156.01	1337823.96	Аналитический метод	0.10	-
3382	381163.31	1337823.46	Аналитический метод	0.10	-
3383	381203.02	1337818.31	Аналитический метод	0.10	-
3384	381187.17	1337652.25	Аналитический метод	0.10	-
3385	381226.60	1337646.47	Аналитический метод	0.10	-
3386	381219.41	1337591.14	Аналитический метод	0.10	-
3387	381218.46	1337568.03	Аналитический метод	0.10	-
3388	381217.36	1337541.21	Аналитический метод	0.10	-
3389	381210.61	1337491.36	Аналитический метод	0.10	-
3390	381216.49	1337490.19	Аналитический метод	0.10	-

3. Сведения о характерных точках части (частей) границы объекта					
Обозначение характерных точек части границы	Координаты, м		Метод определения координат характерной точки	Средняя квадратическая погрешность положения характерной точки (Mt), м	Описание обозначения точки на местности (при наличии)
	X	Y			
1	2	3	4	5	6
3391	381216.25	1337489.88	Аналитический метод	0.10	-
3392	381196.56	1337362.67	Аналитический метод	0.10	-
3393	381244.03	1337364.86	Аналитический метод	0.10	-
3394	381257.63	1337368.78	Аналитический метод	0.10	-
3395	381257.66	1337368.78	Аналитический метод	0.10	-
3396	381258.86	1337369.13	Аналитический метод	0.10	-
3397	381266.89	1337371.45	Аналитический метод	0.10	-
3398	381277.09	1337375.01	Аналитический метод	0.10	-
3399	381378.15	1337422.63	Аналитический метод	0.10	-
3400	381390.41	1337433.94	Аналитический метод	0.10	-
3401	381400.47	1337518.69	Аналитический метод	0.10	-
3402	381419.12	1337659.75	Аналитический метод	0.10	-
3403	381435.37	1337748.74	Аналитический метод	0.10	-
3404	381438.68	1337749.35	Аналитический метод	0.10	-
3405	381494.03	1337707.68	Аналитический метод	0.10	-
3406	381473.87	1337564.67	Аналитический метод	0.10	-
3407	381473.90	1337532.43	Аналитический метод	0.10	-
3408	381509.31	1337466.59	Аналитический метод	0.10	-
3409	381615.03	1337411.27	Аналитический метод	0.10	-
3410	381622.55	1337407.43	Аналитический метод	0.10	-
3324	381751.31	1337741.02	Аналитический метод	0.10	-
Часть 44					
3411	374603.99	1337084.22	Аналитический метод	0.10	-
3412	374600.64	1337090.79	Аналитический метод	0.10	-
3413	374432.25	1337247.25	Аналитический метод	0.10	-
3414	374378.02	1337301.85	Аналитический метод	0.10	-

3. Сведения о характерных точках части (частей) границы объекта					
Обозначение характерных точек части границы	Координаты, м		Метод определения координат характерной точки	Средняя квадратическая погрешность положения характерной точки (Mt), м	Описание обозначения точки на местности (при наличии)
	X	Y			
1	2	3	4	5	6
3415	374327.77	1337339.63	Аналитический метод	0.10	-
3416	374319.15	1337347.78	Аналитический метод	0.10	-
3417	374335.95	1337369.69	Аналитический метод	0.10	-
3418	374366.92	1337410.08	Аналитический метод	0.10	-
3419	374385.91	1337438.61	Аналитический метод	0.10	-
3420	374374.52	1337463.98	Аналитический метод	0.10	-
3421	374373.39	1337466.49	Аналитический метод	0.10	-
3422	374368.07	1337468.05	Аналитический метод	0.10	-
3423	374349.12	1337474.02	Аналитический метод	0.10	-
3424	374281.66	1337494.77	Аналитический метод	0.10	-
3425	374054.87	1337647.60	Аналитический метод	0.10	-
3426	374035.88	1337664.70	Аналитический метод	0.10	-
3427	374016.89	1337681.81	Аналитический метод	0.10	-
3428	373970.63	1337632.85	Аналитический метод	0.10	-
3429	373957.23	1337618.67	Аналитический метод	0.10	-
3430	373831.17	1337699.71	Аналитический метод	0.10	-
3431	373608.22	1337847.81	Аналитический метод	0.10	-
3432	373630.06	1337899.22	Аналитический метод	0.10	-
3433	373500.90	1337987.12	Аналитический метод	0.10	-
3434	373395.93	1338067.10	Аналитический метод	0.10	-
3435	373331.32	1338112.61	Аналитический метод	0.10	-
3436	373292.16	1338140.19	Аналитический метод	0.10	-
3437	373058.99	1337859.31	Аналитический метод	0.10	-
3438	373500.78	1337553.34	Аналитический метод	0.10	-
3439	373581.42	1337505.20	Аналитический метод	0.10	-
3440	373645.48	1337479.37	Аналитический метод	0.10	-

3. Сведения о характерных точках части (частей) границы объекта

Обозначение характерных точек части границы	Координаты, м		Метод определения координат характерной точки	Средняя квадратическая погрешность положения характерной точки (Mt), м	Описание обозначения точки на местности (при наличии)
	X	Y			
1	2	3	4	5	6
3441	373729.03	1337455.59	Аналитический метод	0.10	-
3442	373777.92	1337441.68	Аналитический метод	0.10	-
3443	373786.96	1337439.10	Аналитический метод	0.10	-
3444	373815.79	1337430.89	Аналитический метод	0.10	-
3445	373886.38	1337464.76	Аналитический метод	0.10	-
3446	374146.12	1337316.81	Аналитический метод	0.10	-
3447	374207.93	1337276.23	Аналитический метод	0.10	-
3448	374447.41	1337060.02	Аналитический метод	0.10	-
3449	374458.54	1337071.22	Аналитический метод	0.10	-
3450	374547.16	1336995.71	Аналитический метод	0.10	-
3451	374586.80	1337053.45	Аналитический метод	0.10	-
3411	374603.99	1337084.22	Аналитический метод	0.10	-

Раздел 3

Сведения о местоположении измененных (уточненных) границ объекта

1. Система координат -

2. Сведения о характерных точках границ объекта

Обозначение характерных точек границ	Существующие координаты, м		Измененные (уточненные) координаты, м		Метод определения координат характерной точки	Средняя квадратическая погрешность положения характерной точки (M _t), м	Описание обозначения точки на местности (при наличии)
	X	Y	X	Y			
1	2	3	4	5	6	7	8
-	-	-	-	-	-	-	

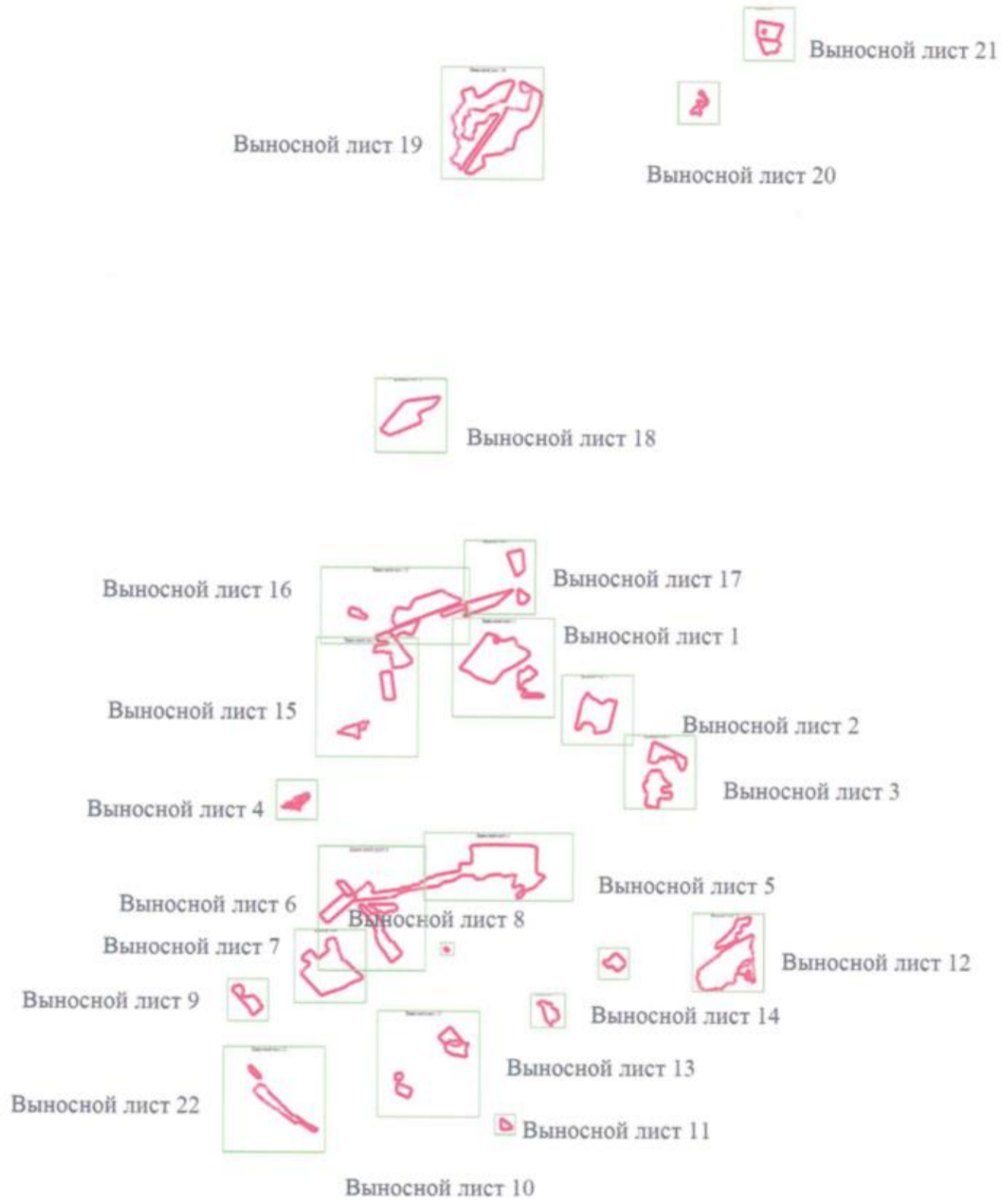
3. Сведения о характерных точках части (частей) границы объекта

Обозначение характерных точек части границы	Существующие координаты, м		Измененные (уточненные) координаты, м		Метод определения координат характерной точки	Средняя квадратическая погрешность положения характерной точки (M _t), м	Описание обозначения точки на местности (при наличии)
	X	Y	X	Y			
1	2	3	4	5	6	7	8
-	-	-	-	-	-	-	

Раздел 4

План границ объекта

Обзорная схема Территориальной зоны СХ-3



Масштаб 1:150000

Условные обозначения



Подпись

Дата "23" 12 2020 г.

Место для оттиска печати (при наличии) лица, составившего описание местоположения границ объекта

Раздел 4








План границ объекта

Выносной лист 1



Масштаб 1:10000

Условные обозначения

-  - вновь образованная часть границы, сведения о которой достаточны для определения ее местоположения
-  - обозначение новой характерной точки
-  - кадастровый номер земельного участка
-  - граница земельного участка
-  - часть контура, образованного проекцией существующего наземного конструктивного элемента здания, сооружения, объекта незавершенного строительства
-  - граница кадастрового квартала
-  - номер кадастрового квартала

Подпись _____



Дата "23" 12 2020 г.

Место для отписки (при наличии лица, составившего описание местоположения границ объекта)

Раздел 4







План границ объекта

Выносной лист 2



Масштаб 1:7000

Условные обозначения

-  - Вновь образованная часть границы, сведения о которой достаточны для определения ее местоположения
-  1 - Обозначение новой характерной точки
-  :221 - Кадастровый номер земельного участка
-  - Граница земельного участка
-  - Граница кадастрового квартала
-  76:17:107101 - Номер кадастрового квартала

Подпись _____



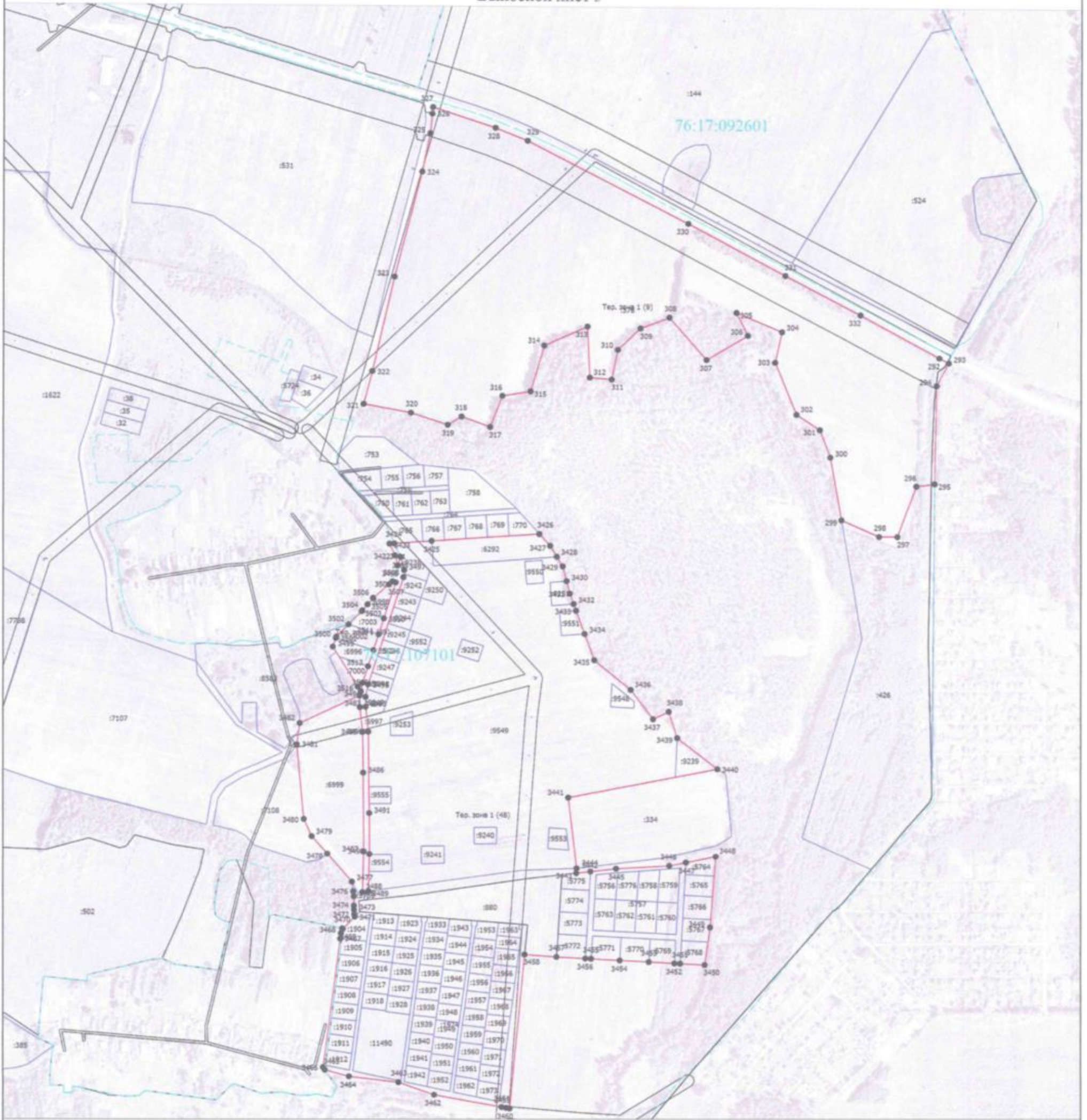
Дата "23" 12 2020 г.

Место для отложения печатей (при наличии) лица, составившего описание местоположения границ объекта

Раздел 4







План границ объекта

Выносной лист 3



Масштаб 1:7000

Условные обозначения

-  - Вновь образованная часть границы, сведения о которой достаточны для определения ее местоположения
-  1 - Обозначение новой характерной точки
-  :221 - Кадастровый номер земельного участка
-  - Граница земельного участка
-  - Граница кадастрового квартала
-  76:17:107101 - Номер кадастрового квартала



Подпись

Дата "23" 12 2020 г.

Место для отпечатка печати (подпись) лица, составившего описание местоположения границ объекта

Раздел 4







План границ объекта

Выносной лист 4



Масштаб 1:4000

Условные обозначения

-  - Вновь образованная часть границы, сведения о которой достаточны для определения ее местоположения
-  1 - Обозначение новой характерной точки
-  :221 - Кадастровый номер земельного участка
-  - Граница земельного участка
-  - Граница кадастрового квартала
-  76:17:107101 - Номер кадастрового квартала

Подпись _____



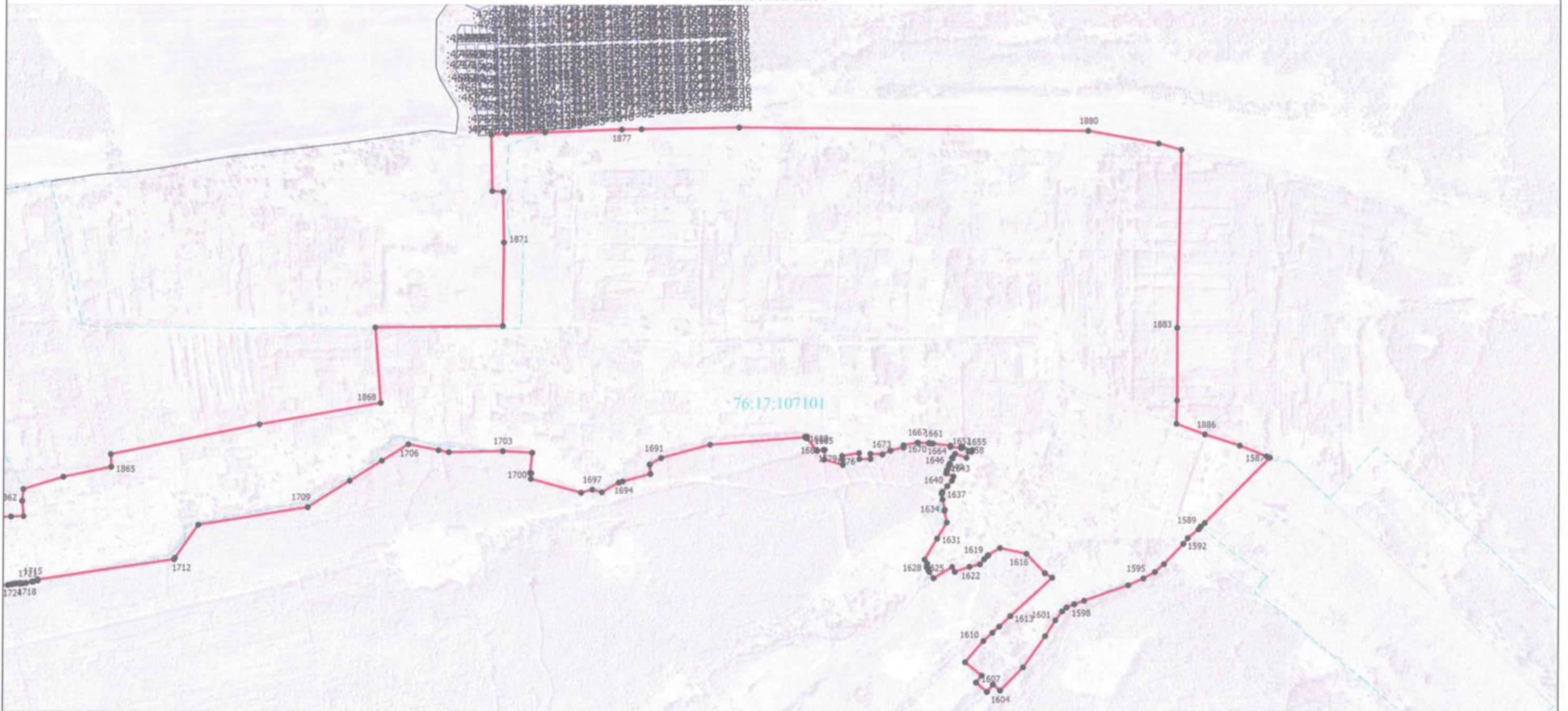
Дата " 03 " 12 2020 г.

Место для оттиска печати (при наличии) лица, составившего описание местоположения границ объекта

Раздел 4

План границ объекта

Выносной лист 5



Масштаб 1:10000

Условные обозначения

- 1 - Обозначение новой характерной точки
- :763 - Кадастровый номер земельного участка
- - Граница территориальной зоны
- - Граница земельного участка
- 76:17:107101 - Номер кадастрового квартала

Подпись _____



Дата "23" 12 2020 г.

Место для оттиска печати (при наличии) лица, составившего описание местоположения границ объекта

Раздел 4

План границ объекта

Выносной лист 6



Масштаб 1:10500

- Условные обозначения
- 1 - Расчетные новые характерные точки
 - Граница территориальной зоны
 - Граница кадастрового участка



Подпись _____

Дата " 23 " 12 2014

Место для оттиска печати (при наличии) лица, составившего описание местоположения границ объекта

Раздел 4

План границ объекта

Выносной лист 7



Масштаб 1:7000

Условные обозначения

- 1 - Обозначение новой характерной точки
- :763 - Кадастровый номер земельного участка
- - Существующая часть границы, имеющиеся в ЕГРН сведения о которой достаточны для определения ее местоположения
- - Граница земельного участка
- (red) - Граница территориальной зоны
- 76:17:107101 - Номер кадастрового квартала

Подпись _____



Дата "23" 12 2020 г.

Место для оттиска печати (подпись) лица, составившего описание местоположения границ объекта

Раздел 4




План границ объекта

Выносной лист 8



Масштаб 1:2000

Условные обозначения

-  - Вновь образованная часть границы, сведения о которой достаточны для определения ее местоположения
- 1** - Обозначение новой характерной точки
- :221** - Кадастровый номер земельного участка
-  - Граница земельного участка
-  - Граница кадастрового квартала
- 76:17:103701** - Номер кадастрового квартала



Подпись _____

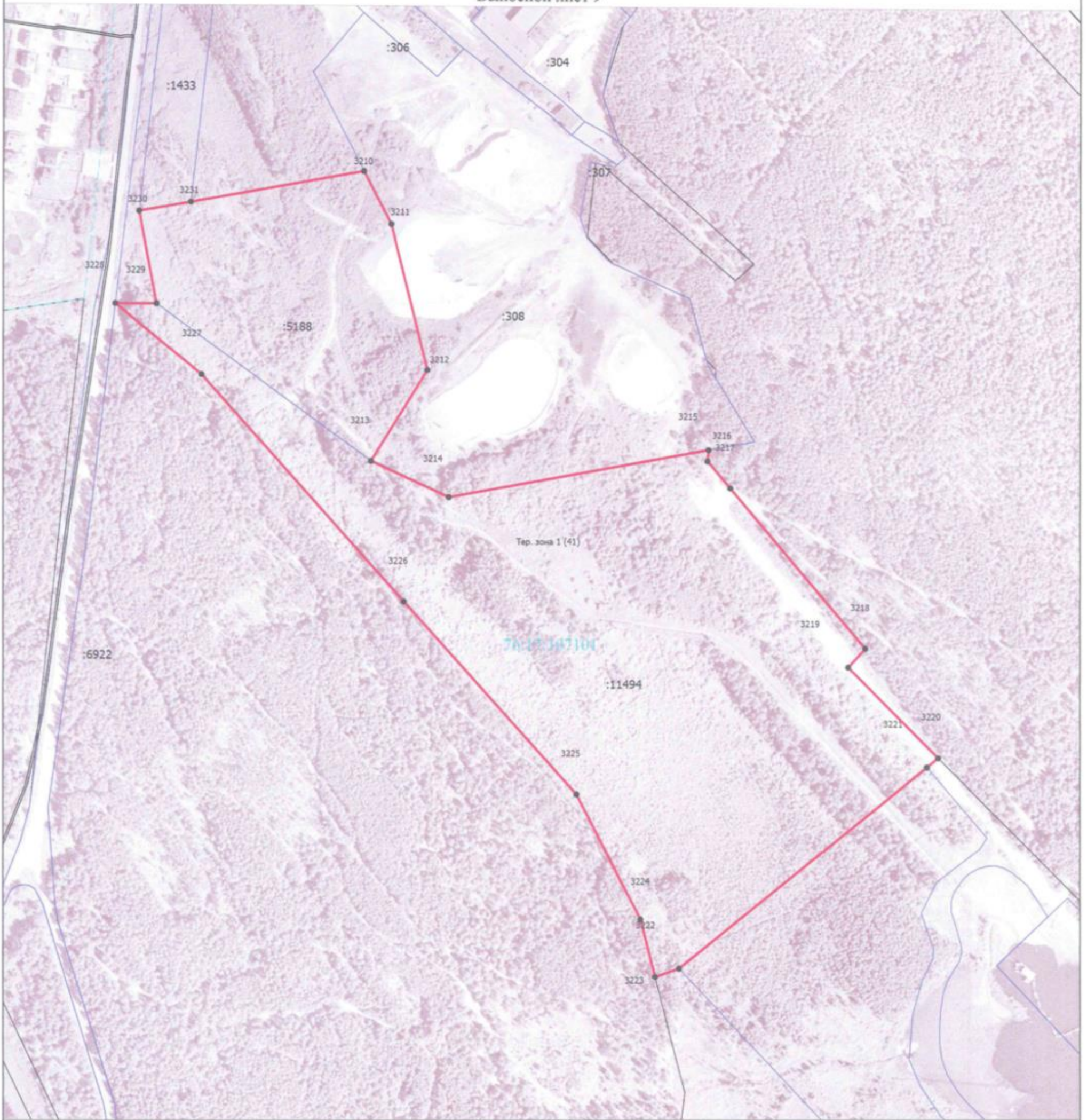
Дата " 23 " 12 2020 г.

Место для оттиска печати (при наличии) лица, составившего описание местоположения границ объекта

Раздел 4

План границ объекта

Выносной лист 9



Масштаб 1:4000

Условные обозначения

- 1 - Обозначение новой характерной точки
- :763 - Кадастровый номер земельного участка
- - Граница земельного участка
- (red) - Граница территориальной зоны
- 76:17:107101 - Номер кадастрового квартала



Подпись _____

Дата " 23 " 12 2020 г.

Место для оттиска печати (при наличии) лица, составившего описание местоположения границ объекта

Раздел 4

План границ объекта

Выносной лист 10



Масштаб 1:10000

Условные обозначения

- 1 - Обозначение новой характерной точки
- :763 - Кадастровый номер земельного участка
- - Граница земельного участка
- - Часть контура, образованного проекцией существующего наземного конструктивного элемента здания, сооружения, объекта незавершенного строительства
- - Граница территориальной зоны
- 76:17:107101 - Номер кадастрового квартала



Подпись _____

Дата " 23 " 12 2020 г.

Место для оттиска печати (при наличии) лица, составившего описание местоположения границ объекта

Раздел 4

План границ объекта

Выносной лист 11



Масштаб 1:3000

Условные обозначения

- 1 - Обозначение новой характерной точки
- :763 - Кадастровый номер земельного участка
- - Границы смежного участка
- - Граница территории специальной зоны
- 76:17:107101 - Номер кадастрового квартала

Подпись _____



Дата " 23 " 12 2020 г.

Место для оттиска печати (при наличии) лица, составившего описание местоположения границ объекта

Раздел 4

План границ объекта

Выносной лист 12



Масштаб 1:7000

Условные обозначения

- 1 - Обозначение новой характерной точки
- :763 - Кадастровый номер земельного участка
- - Граница земельного участка
- - Граница территориальной зоны
- 76:17:107101 - Номер кадастрового квартала



Подпись _____

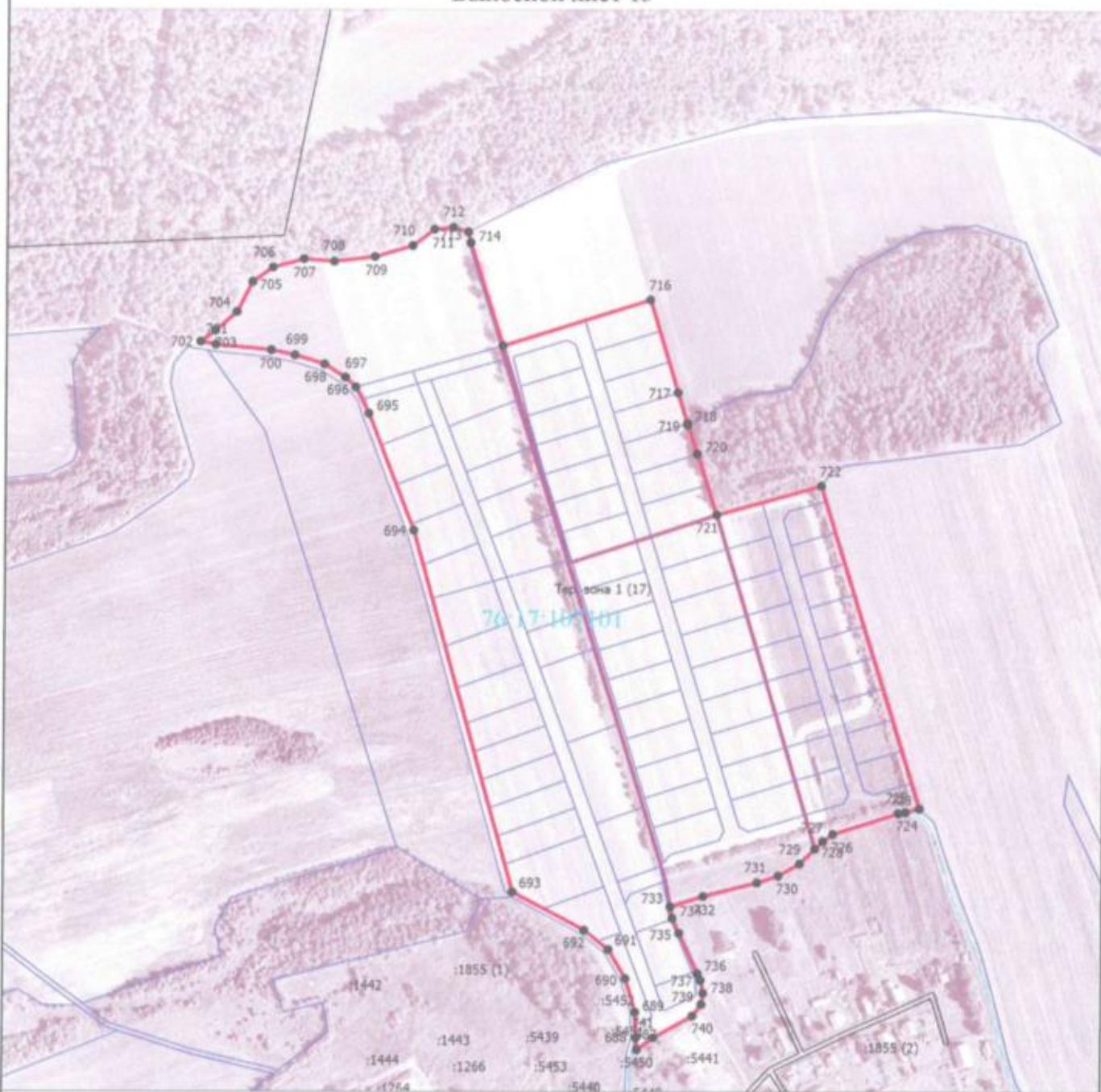
Дата " 23 " 12 2020 г.

Место для оттиска печати (при наличии) лица, составившего описание местоположения границ объекта

Раздел 4

План границ объекта

Выносной лист 13



Масштаб 1:5000

Условные обозначения

- 1 - Обозначение новой характерной точки
- :763 - Кадастровый номер земельного участка
- Граница территориальной зоны
- Границы земельного участка
- 76:17:103:01 - Номер кадастрового квартала



Подпись _____

Дата " 23 " 12 2020 г.

Место для отписки (при наличии) лица, составившего описание местоположения границ объекта

Раздел 4

План границ объекта

Выносной лист 14



Масштаб 1:3000

Условные обозначения

- 1 - Обозначение новой характерной точки
- :763 - Кадастровый номер земельного участка
- (red line) - Граница территориальной зоны
- (blue line) - Граница земельного участка
- 76:17:107101 - Номер кадастрового квартала



Подпись _____

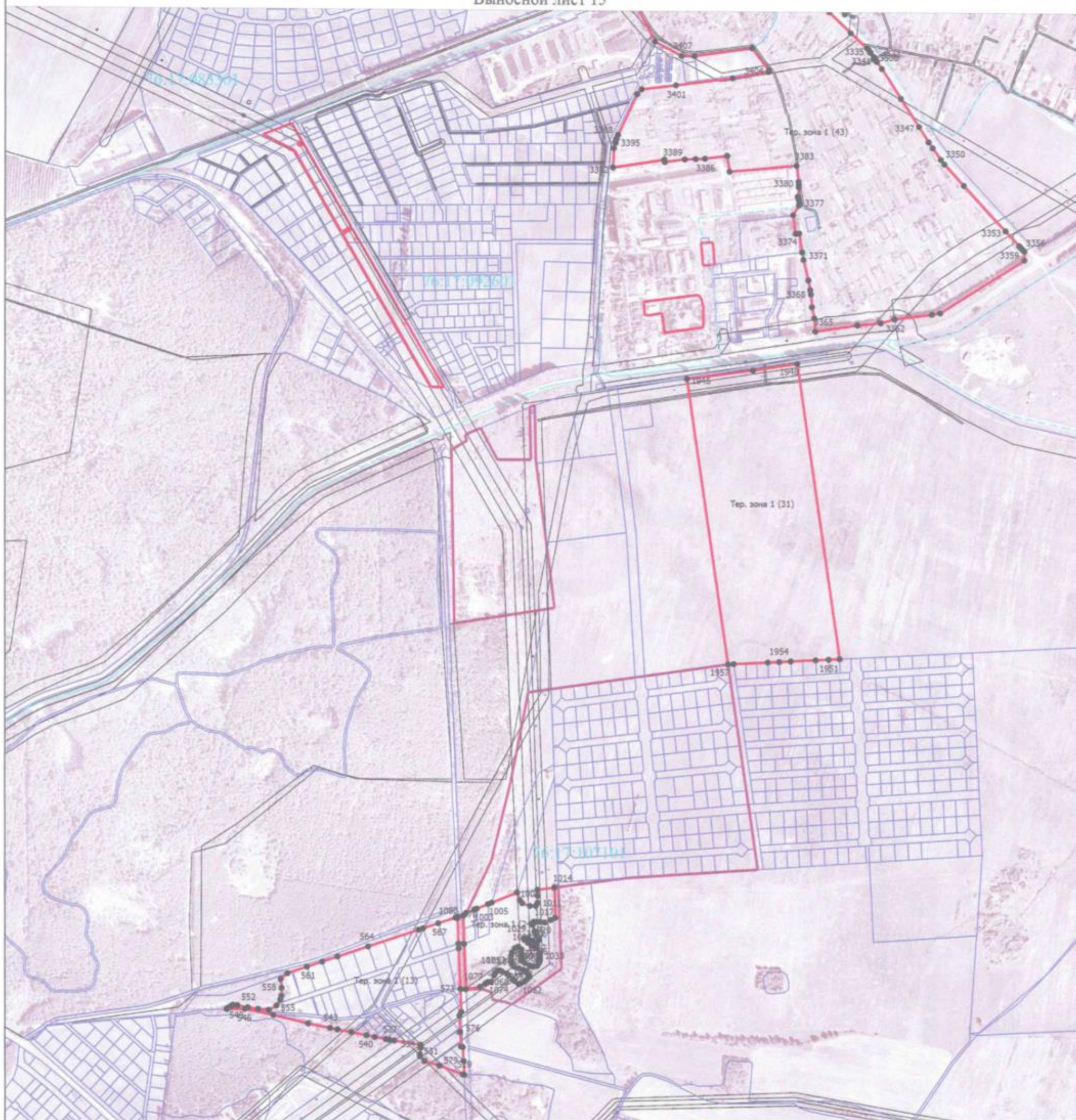
Дата "23" 12 2020 г.

Место для оттиска печати (при наличии) лица, составившего описание местоположения границ объекта

Раздел 4

План границ объекта

Выносной лист 15



Масштаб 1:10000

Условные обозначения

- 1 - Обозначение новой характерной точки
- - Граница территориальной зоны
- - Граница земельного участка
- 76:17:083301 - Номер кадастрового квартала



Подпись _____

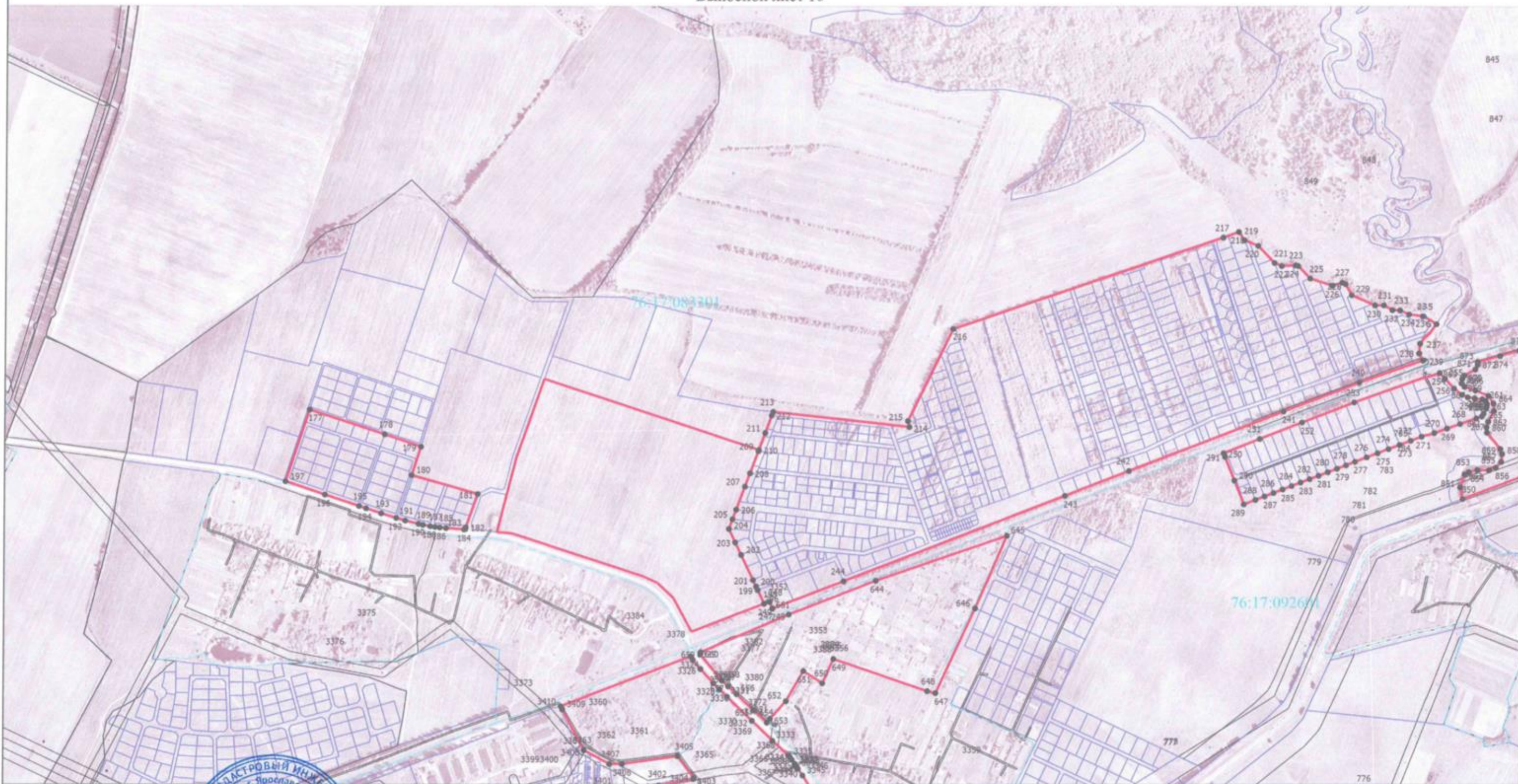
Дата " 23 " 12 2020 г.

Место для оттиска печати (при наличии) лица, составившего описание местоположения границ объекта

Раздел 4

План границ объекта

Выносной лист 16



Масштаб 1:10000

Условные обозначения
1 - Обозначение новой характерной точки



Подпись _____

Дата "23" 12 2020 г.

Место для оттиска печати (при наличии) лица, составившего описание местоположения границ объекта

Раздел 4

План границ объекта

- - Граница земельного участка
- - Граница территориальной зоны
- 76-17-083301 - Номер кадастрового квартала



Подпись _____

Дата " 13 " 12 2020 г.

Место для оттиска печати (при наличии печати, составившего описание местоположения границ объекта)

Раздел 4

План границ объекта

Выносной лист 17



Масштаб 1:7000

Условные обозначения

- 1 - Обозначение новой характерной точки
- :763 - Кадастровый номер земельного участка
- - Граница земельного участка
- - Часть контура, образованного проекцией существующего наземного конструктивного элемента здания, сооружения, объекта незавершенного строительства
- - Граница территориальной зоны
- 76-17:083301 - Номер кадастрового квартала



Подпись _____

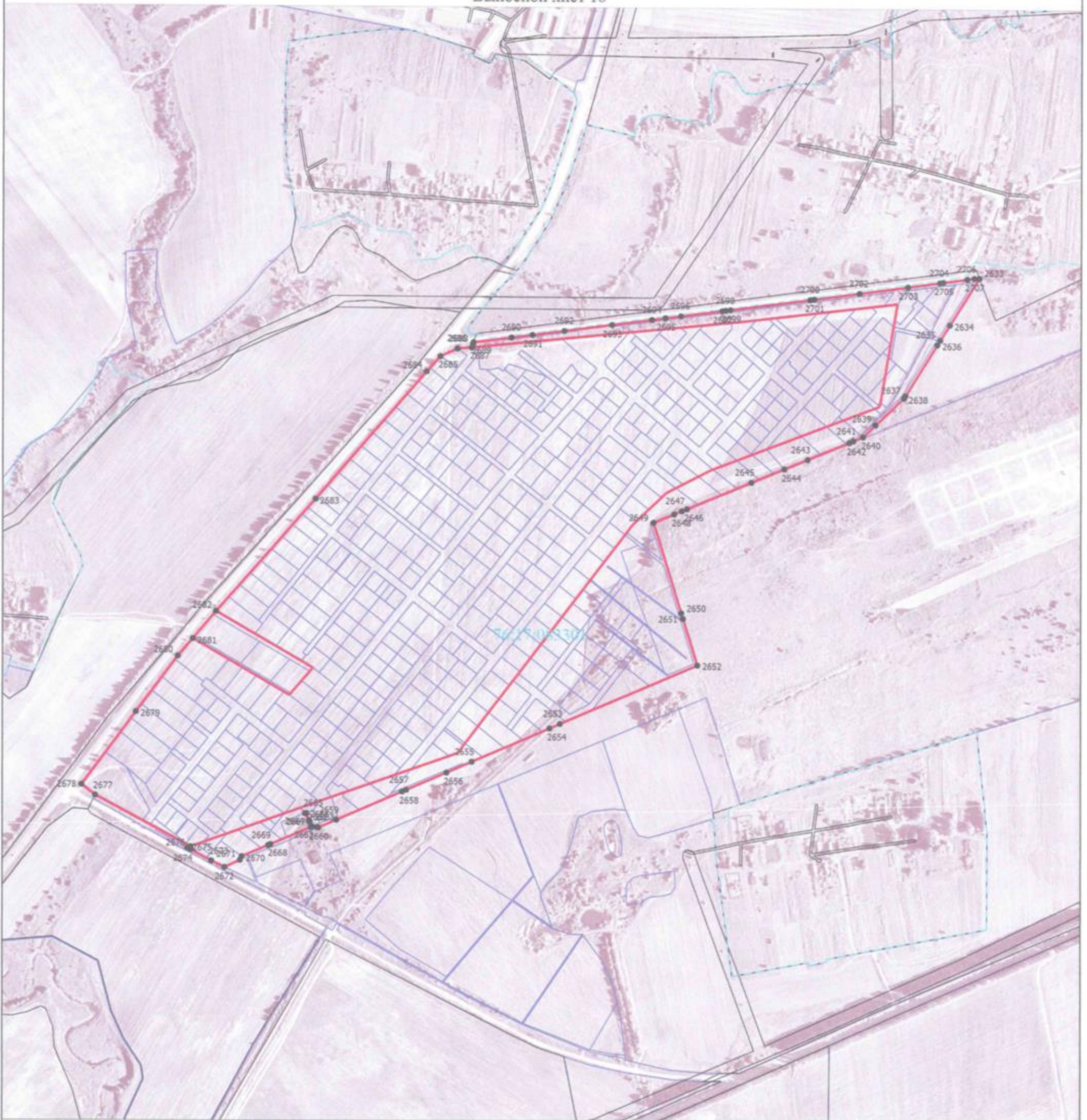
Дата " 23 " 12 2022 г.

Место для оттиска печати (при наличии) лица, составившего описание местоположения границ объекта

Раздел 4

План границ объекта

Выносной лист 18



Масштаб 1:7000

Условные обозначения

- 1 - Обозначение новой характерной точки
- - Граница земельного участка
- - Граница территориальной зоны
- 76:17:083301 - Номер кадастрового квартала



Подпись _____

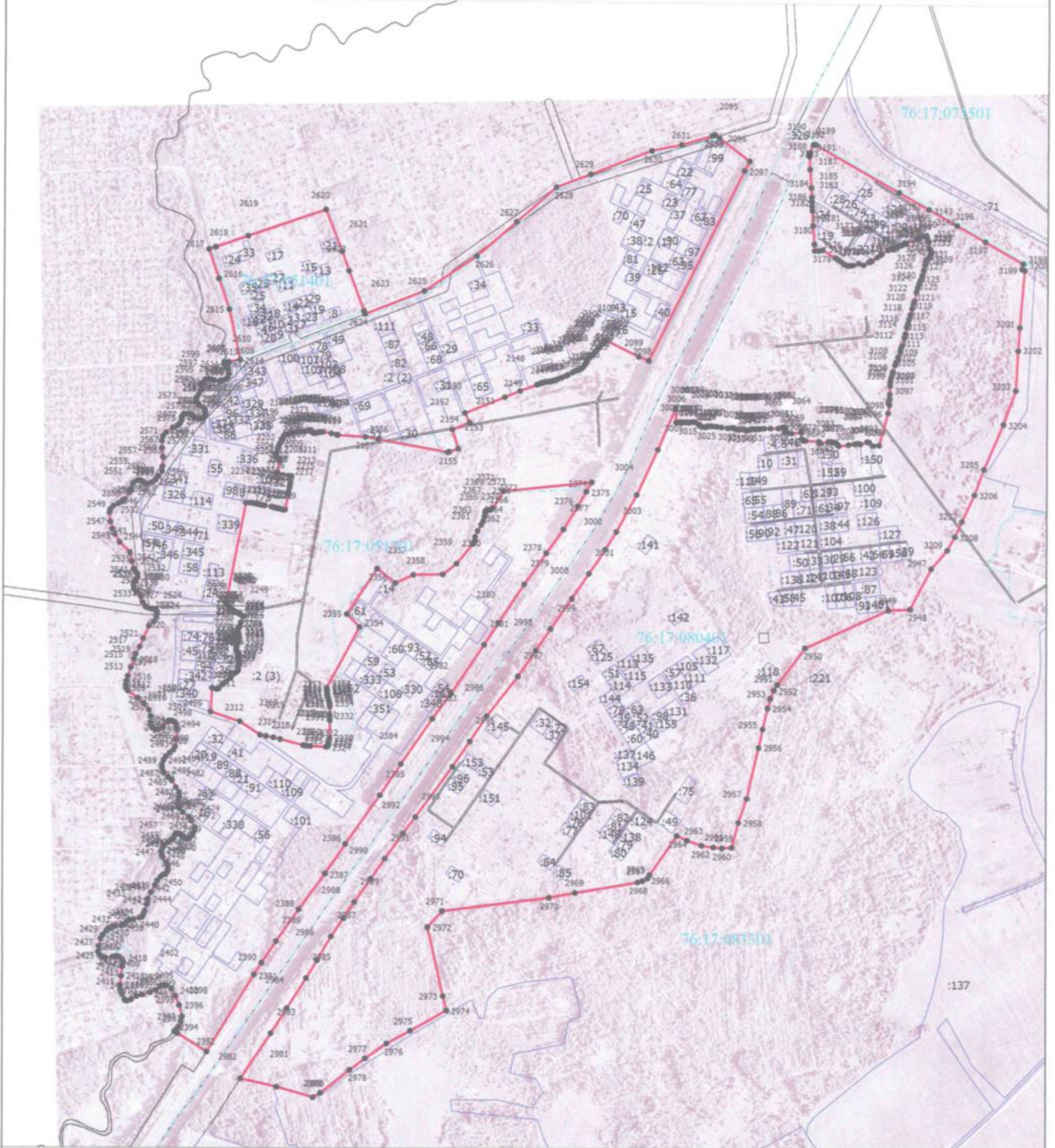
Дата " 23 " 12 20 20.

Место для оттиска печати (при наличии) лица, составившего описание местоположения границ объекта

Раздел 4

План границ объекта

Выносной лист 19



Масштаб 1:10000

Условные обозначения

- 1 - Обозначение новой характерной точки
- :763 - Кадастровый номер земельного участка
- - Граница земельного участка
- - Граница территории охранный зоны
- 76:17:073501 - Номер кадастрового квартала



Подпись _____

Дата " 23 " 12 2020 г.

Место для оттиска печати (при наличии) лица, составившего описание местоположения границ объекта

Раздел 4

План границ объекта

Выносной лист 20



Масштаб 1:4000

Условные обозначения

- 1 - Обозначение новой характерной точки
- Граница земельного участка
- Граница территориальной зоны
- 76:17:073501 - Номер кадастрового квартала



Подпись _____

Дата " 23 " 12 2022 г.

Место для оттиска печати (при наличии) лица, составившего описание местоположения границ объекта

Раздел 4

План границ объекта

Выносной лист 21



Масштаб 1:5000

Условные обозначения

- 1 - Обозначение новой характерной точки
- :763 - Кадастровый номер земельного участка
- - Граница территориальной зоны
- - Граница земельного участка
- (red) - Граница территориальной зоны
- 76:17:073501 - Номер кадастрового квартала



Подпись _____

Дата " 23 " 12 2021.

Место для оттиска печати (при наличии) лица, составившего описание местоположения границ объекта

Раздел 4





План границ объекта

Выносной лист 22



Масштаб 1:10000

Условные обозначения

-  - Граница территориальной зоны
-  :763 - Кадастровый номер земельного участка
-  - Граница земельного участка
-  76:17:107101 - Номер кадастрового квартала



Подпись _____

Дата "23" 12 2012 г.

Место для оттиска печати (при наличии) лица, составившего описание местоположения границ объекта